

Eglise Saint-Martin

PNR Oise Pays-de-France



Copyright : PAKT

Localisation

Adresse	Place de l'église 60810
Ognon	
Code Insee	60475
Situation	Cœur de bourg
Coordonnée Lambert	
Référence cadastrale	C 009 (2006)
Protection	SI (Vallée de la Nonette 06/02/1970) CMH (20/02 /1970)

Typologie

Classe	Patrimoine culturel et commémoratif
Type	Eglise

Description architecturale et historique

Ensemble	Belle église de centre bourg de plan rectangulaire au milieu d'un espace enherbé.
Elément principal	Gros œuvre: moellons calcaires jointoyés, pierre de taille appareillée. Couverture: toiture à deux pentes en tuiles plates anciennes. Nef unique à sept travées, percée de fenêtres cintrées. Chœur à chevet plat. Clocher: de plan carré, en ardoises, situé presque au-dessus du portail, accessible par une tourelle d'escalier ronde placée sur le côté extérieur nord, avec des baies géminées sur les quatre côtés, avec une flèche élancée en ardoises surmontée d'une croix et d'un coq. Façade: percée d'un portail flanqué de pilastres surmontés d'un entablement et d'un fronton sculpté, deux oculi, une horloge, reste d'un blason. Autre: nombreux contreforts tout autour de l'édifice, chapelle: de plan carré, sur le côté nord, remplaçant les 5°, 6° et 7° travées, percée d'une fenêtre à arc brisé et d'un petit oculus.

Eléments complémentaires ou parties constituantes

Historique	XIe - XIIe - XVIe -XVIIe (porche) siècles
-------------------	---

Statut

Intérêt patrimonial	Monument historique
Destination actuelle	Culte-Sépulture
Etat (2009)	Bon
Risques	Faible
Foncier	Public



Commentaire

valorisation

Visibilité	Oui
Document d'urbanisme	
Interventions	



Signalétique Non

Visite autorisée Oui

Documentation

Iconographie Cartes postales anciennes (collection particulière)

Cartes et plans anciens Carte des trois forêts Delavigne (1724-1744). Atlas Trudaine (1745-1780). Plan d'intendance (1783). Cadastre napoléonien (1811).

Inventaire

Etude spéciale



Fiche 60475001

[Signaler une erreur, une modification sur cette fiche ?](#)

Source : IAU / PAKT (Enquête 2011 - 2012)

Mairie

PNR Oise Pays-de-France



Copyright : PAKT

Localisation

Adresse	Place de l'Eglise 60810 Ognon
Code Insee	60475
Situation	Cœur de bourg
Coordonnée Lambert	
Référence cadastrale	C 154 (2006)
Protection	SI (Vallée de la Nonette 06/02/1970) Périmètre de 500 m (église et château)

Typologie

Classe	Patrimoine de la vie publique
Type	Mairie

Description architecturale et historique

Ensemble	Bâtiment de plan rectangulaire en retrait de la voie publique derrière une petite cour close de murs.
Élément principal	Structure: R+1+C, rez-de-chaussée légèrement surélevé. Gros œuvre: moellons calcaires jointoyés, chaîne d'angle en pierre de taille, briques rouges. Couverture: toiture à deux pentes en ardoises. Ouvertures: régulières et symétriques, fenêtres cintrées à six carreaux, une porte à double battant, à demi-vitrée et à imposte, oculus dans le fronton triangulaire, volets à persiennes pleines. Décor: bandeaux en briques rouges, encadrement des ouvertures en pierre de taille et briques rouges, jeu de couleur entre les matériaux.
Éléments complémentaires ou parties constituantes	Mur bahut de clôture en briques rouges avec piliers en briques et pierre de taille surmontés de chapiteaux.
Historique	XIXe siècle : construction. XXe siècle: rénovation, ravalement

Statut

Intérêt patrimonial	Intérêt communal
Destination actuelle	Service-Equipement-Espace public
Etat (2009)	Bon
Risques	Faible
Foncier	Public



Fiche 60475002

[Signaler une erreur, une modification sur cette fiche ?](#)

Commentaire

Ancienne école. Un tissu urbain existe à cet emplacement sur le cadastre napoléonien.

valorisation

Visibilité	Oui
Document d'urbanisme	
Interventions	

Signalétique Non

Visite autorisée Oui

Documentation

Iconographie

Cartes et plans anciens Cadastre napoléonien (1811).


Inventaire

Etude spéciale

Source : IAU / PAKT (Enquête 2011 - 2012)

Puits

PNR Oise Pays-de-France



Copyright : PAKT

Localisation

Adresse	Place de l'église entre l'église et la mairie 60810
Ognon	
Code Insee	60475
Situation	Cœur de bourg
Coordonnée Lambert	
Référence cadastrale	C (2006)
Protection	SI (Vallée de la Nonette 06/02/1970) Périmètre de 500 m (église et château)

Typologie

Classe	Patrimoine du génie
Type	Ouvrage lié à l'eau

Description architecturale et historique

Ensemble	Puits communal avec ancienne pompe sur un des côtés, sur la place de l'église.
Élément principal	Structure de plan carré. Gros œuvre: moellons calcaires, enduit, pierre de taille, bois (porte), fer (mécanisme de pompe). Couverture: toiture à quatre pentes en pierre. Ouverture: seule une petite porte est pratiquée sur le côté principal de l'édicule.
Éléments complémentaires ou parties constituantes	
Historique	XVIIIe - XIXe siècles

Statut

Intérêt patrimonial	Intérêt communal
Destination actuelle	Décorative-Ornementation
Etat (2009)	Bon
Risques	Faible
Foncier	Public

Commentaire

L'eau courante a été installée dans la commune dans les années 1960, date à laquelle l'ensemble des puits ont été comblés et bouchés.



Fiche 60475003

[Signaler une erreur, une modification sur cette fiche ?](#)

valorisation

Visibilité	Oui
Document d'urbanisme	
Interventions	
Signalétique	Non

Visite autorisée Oui

Documentation

Iconographie Carte postale ancienne
(collection particulière)

**Cartes et plans
anciens**

Inventaire

Etude spéciale

Source : IAU / PAKT (Enquête 2011 - 2012)

Auberge des Trois Canards

PNR Oise Pays-de-France



Copyright : PAKT

Localisation

Adresse	3 place de l'Eglise, à l'angle de la D120 60810 Ognon
Code Insee	60475
Situation	Cœur de bourg
Coordonnée Lambert	
Référence cadastrale	C 31 (2006)
Protection	SI (Vallée de la Nonette 06/02/1970) Périmètre de 500 m (église et château)

Typologie

Classe	Patrimoine lié à la terre
Type	Exploitation agricole

Description architecturale et historique

Ensemble	Ancienne ferme à deux bâtiments organisés sur un plan en U autour d'une cour fermée.
Élément principal	Structure: R+1+C, cave. Gros œuvre: moellons calcaires jointoyés, enduit, chaîne d'angle en pierre de taille. Couverture: toiture à deux pentes en tuiles plates modernes. Ouvertures: régulières, au rez-de-chaussée: deux porches dont un cintré, deux portes vitrées et une fenêtres, à l'étage: quatre fenêtres à six carreaux, le pignon est percé de deux fenêtres à six carreaux et d'un soupirail, fenêtre de toit. Décor: encadrement des ouvertures en pierre de taille, corniche.
Éléments complémentaires ou parties constituantes	Long bâtiment d'exploitation en retour d'équerre sur la D120. Structure: R+C. Gros œuvre: moellons calcaires jointoyés. Couverture: toiture à deux pentes en tuiles mécaniques, à deux niveaux. Ouvertures: mur aveugle sur la rue, une fenêtre a été bouchée, portail en bois coulissant sur une barre de fer.
Historique	XVIIIe siècle (fin) - XIXe siècle (début)

Statut

Intérêt patrimonial	Élément intéressant
Destination actuelle	Activité (privée)
Etat (2009)	Bon
Risques	Faible
Foncier	Privé



Commentaire

Un bâtiment figure à cet emplacement sur le plan d'intendance (1783). L'étude du cadastre napoléonien (1811) montre que le bâtiment actuel était presque déjà construit à cette époque. La carte postale ancienne (1900) montre que des ouvertures ont été perc

Fiche 60475004

[Signaler une erreur, une modification sur cette fiche ?](#)

valorisation

Visibilité	Oui
-------------------	-----

**Document
d'urbanisme**

Interventions

Signalétique Oui

Visite autorisée Oui

Documentation

Iconographie

Carte postale ancienne
(collection particulière)

**Cartes et plans
anciens**

Plan d'intendance (1783).
Cadastre napoléonien (1811).

Inventaire

Etude spéciale

Source : IAU / PAKT (Enquête 2011 - 2012)

Place de l'Eglise

PNR Oise Pays-de-France



Copyright : PAKT

Localisation

Adresse	Place de l'Eglise 60810 Ognon
Code Insee	60475
Situation	Cœur de bourg
Coordonnée Lambert	
Référence cadastrale	C (2006)
Protection	SI (Vallée de la Nonette 06/02/1970) Périmètre de 500m (église et château)

Typologie

Classe	Ensemble constitué
Type	Place

Description architecturale et historique

Ensemble

Belle place triangulaire enherbée en cœur de bourg.

Elément principal

Place bordée de tilleuls et servant de parking.

Eléments complémentaires ou parties constituantes

Historique

XVIIIe siècle

Statut

Intérêt patrimonial	Ensemble homogène
Destination actuelle	Lieu d'agrément
Etat (2009)	Bon
Risques	Faible
Foncier	Public



Fiche 60475005

[Signaler une erreur, une modification sur cette fiche ?](#)

Commentaire

valorisation

Visibilité	Oui
Document d'urbanisme	
Interventions	
Signalétique	Non
Visite autorisée	Oui

Documentation

Iconographie

**Cartes et plans
anciens**
Inventaire
Etude spéciale

Plan d'intendance (1783).
Cadastré napoléonien (1811).

Source : IAU / PAKT (Enquête 2011 - 2012)

Bâtiment de pompe

PNR Oise Pays-de-France



Copyright : PAKT

Localisation

Adresse Place de l'Eglise
60810
Ognon
Code Insee 60475
Situation Cœur de bourg
Coordonnée Lambert
Référence cadastrale C 004 (2006)
Protection SI (Vallée de la Nonette 06/02/1970) Périmètre de 500m (église et château)

Typologie

Classe Patrimoine du génie
Type Edicule public

Description architecturale et historique

Ensemble Petit bâtiment de pompe à une extrémité de la place de l'Eglise.
Élément principal Bâtiment de plan rectangulaire. Structure: R+C. Gros œuvre: briques rouges. Couverture: toiture à deux pentes en tuiles plates. Ouvertures: une porte piétonne cintrée, un portail cintré à double battant, une petite porte permettant d'accéder aux combles. Décor: bandeau, encadrement des ouvertures en briques rouges.

Éléments complémentaires ou parties constituantes

Historique XIXe siècle (fin)

Statut

Intérêt patrimonial Intérêt communal
Destination actuelle Décorative-Ornementation
Etat (2009) Bon
Risques Faible
Foncier Public



Fiche 60475006

[Signaler une erreur, une modification sur cette fiche ?](#)

Commentaire

valorisation

Visibilité Oui
Document d'urbanisme
Interventions
Signalétique Non
Visite autorisée Non

Documentation


Iconographie

Cartes et plans anciens
Inventaire
Etude spéciale

Source : IAU / PAKT (Enquête 2011 - 2012)

Château d'eau

PNR Oise Pays-de-France



Copyright : PAKT

Localisation

Adresse	Dans le parc du château donnant sur la place de l'Eglise 60810
Code Insee	60475
Situation	Cœur de bourg
Coordonnée Lambert	
Référence cadastrale	B 126 (2006)
Protection	SI (Vallée de la Nonette 06/02/1970) Périmètre de 500m (église et château)
Typologie	
Classe	Patrimoine du génie
Type	Ouvrage lié à l'eau

Description architecturale et historique

Ensemble	Château d'eau privé dans le parc clos du château, visible depuis la place de l'Eglise et du bâtiment de pompe.
Élément principal	Château d'eau de plan circulaire, ressemblant à une haute tour. Structure: R+1+C. Gros œuvre: moellons calcaires jointoyés. Couverture: en forme de cône élané en ardoises. Ouvertures: petites ouvertures ressemblant à des meurtrières et lucarnes en bâtières dans le toit. Décor: épi de faitage.

Éléments complémentaires ou parties constituantes

Historique	XIXe siècle
-------------------	-------------

Statut

Intérêt patrimonial	Intérêt communal
Destination actuelle	Aucune
Etat (2009)	Mauvais
Risques	Important
Foncier	Privé



Commentaire

Ce château d'eau desservait la ferme et le château. Le village était desservi par des puits (privés ou publics) jusqu'à l'arrivée dans les années 1960 de l'eau courante.

Fiche 60475007

[Signaler une erreur, une modification sur cette fiche ?](#)

valorisation

Visibilité	Partielle
Document d'urbanisme	
Interventions	

Signalétique Non

Visite autorisée Non

Documentation

Iconographie

Cartes et plans anciens

Inventaire

Etude spéciale

Source : IAU / PAKT (Enquête 2011 - 2012)

Maison de notable

PNR Oise Pays-de-France



Copyright : PAKT

Localisation

Adresse	9 rue de la Forêt 60810 Ognon
Code Insee	60475
Situation	Cœur de bourg
Coordonnée Lambert	
Référence cadastrale	C 156 (2006)
Protection	SI (Vallée de la Nonette 06/02/1970) Périmètre de 500 m (église et château)

Typologie

Classe	Patrimoine domestique
Type	Maison

Description architecturale et historique

Ensemble	Demeure importante composée de deux bâtiments perpendiculaires sur une vaste parcelle close de hauts murs.
Élément principal	Logis peu visible de la voie publique. Structure: R+1+C. Gros œuvre: moellons calcaires jointoyés, chaîne d'angle en pierre de taille. Couverture: toiture à la Mansart en ardoise. Ouvertures: peu visibles, régulières, hautes fenêtres à petits carreaux, lucarnes en bâtière. Décor: encadrement des ouvertures en pierre de taille et corniche.
Éléments complémentaires ou parties constituantes	Bâtiment parallèle à la voie publique. Structure: R+C. Gros œuvre: moellons calcaires jointoyés, chaîne d'angle en pierre de taille. Couverture: toiture à deux pentes en tuiles plates modernes. Ouvertures: peu nombreuses, petites ouvertures sur la façade donnant sur la rue, le pignon est percé de trois fenêtres à petits carreaux, volets à persiennes pleines. Décor: encadrement des ouvertures en pierre de taille. Portail rectangulaire encadré de chasse-roues et de deux piliers en pierre de taille avec chapiteaux et surmontés de pots à feu. Mur de clôture en moellons calcaires avec chaperon.
Historique	XVIIIe siècle (logis). XIXe siècle: autres constructions

Statut

Intérêt patrimonial	Élément intéressant
Destination actuelle	Habitat
Etat (2009)	Bon
Risques	Faible
Foncier	Privé



Commentaire

valorisation

Visibilité	Oui
Document d'urbanisme	
Interventions	



Signalétique Non

Visite autorisée Non

Documentation

Iconographie

Cartes et plans anciens Plan d'intendance (1783).
Cadaastre napoléonien (1811).

Inventaire

Etude spéciale

Fiche 60475008

[Signaler une erreur, une modification sur cette fiche ?](#)

Source : IAU / PAKT (Enquête 2011 - 2012)

Château

PNR Oise Pays-de-France



Copyright : PAKT

Localisation

Adresse 7 rue de la Forêt
60810
Ognon
Code Insee 60475
Situation Entrée de bourg
Coordonnée Lambert
Référence cadastrale B 135 (2006)
Protection SI (Vallée de la Nonette
O6/02/1970) CMH (14/12
/1990)

Typologie

Classe Patrimoine domestique
Type Château-Domaine

Description architecturale et historique

Ensemble Ensemble du domaine d'Ognon composé d'un château et de nombreux bâtiments annexes et dépendances sur un vaste terrain arboré et clos.

Élément principal Château initial démonté et matériaux vendus, il ne reste plus que les dépendances et des constructions modernes édifiées par le propriétaire actuel.

Éléments complémentaires ou parties constituantes Nombreuses dépendances: orangerie, maison de gardien, écuries, serres, maison du jardinier, potager, sut de loup, etc. Le parc a été aménagé en plusieurs étapes par les seigneurs d'Ognon et a conservé une partie de son tracé (allée du Mail) et des fabriques (les Gloriettes ornées de statues des Vertus datant du XVIIe siècle). Aménagement, sur les dessins ou conseils de Le Nôtre, du parterre, du miroir d'eau avec l'embarcadère et les statues des Quatre Parties du Monde et du bosquet des Saisons avec ses statues.

Historique XVIIe - XVIIIe siècles (construction et aménagement du parc). XXe siècle (1957): destruction

Statut

Intérêt patrimonial Monument historique
Destination actuelle Habitat
Etat (2009) Bon
Risques Faible
Foncier Privé



Commentaire

C'est le parc qui est partiellement classé monument historique.

valorisation

Visibilité Partielle
Document d'urbanisme
Interventions
Signalétique Non



Visite autorisée

Non

Fiche 60475009

[Signaler une erreur, une modification sur cette fiche ?](#)

Documentation

Iconographie Cartes postales anciennes (collection Archives départementales de l'Oise côtes: 4Fi3495,3497,3496,3498, 6748,5 Num1/300, 5Num1/299, 5Num1/301, 18Fi1039) Cartes postales anciennes (collection particulière)

Cartes et plans anciens Atlas Trudaine (1745-1780). Plan d'intendance (1783). Cadastre napoléonien (1811).

Inventaire Etude spéciale

Source : IAU / PAKT (Enquête 2011 - 2012)

Ferme

PNR Oise Pays-de-France

Localisation

Adresse	A l'angle de la route de Brasseuse et de la rue de la Forêt 60810
Ognon	
Code Insee	60475
Situation	Entrée de bourg
Coordonnée Lambert	
Référence cadastrale	B 139 (2006)
Protection	SI (Vallée de la Nonette 06/02/1970) Périmètre de 500m (château)

Typologie

Classe	Patrimoine lié à la terre
Type	Exploitation agricole

Copyright : PAKT

Description architecturale et historique

Ensemble	Grande ferme d'entrée de bourg à plusieurs bâtiments formant un linéaire le long de la rue, avec une cour intérieure close de bâtiments fonctionnels et de murs.
Élément principal	Logis peu visible de la voie publique. Structure: R+1, cave. Gros œuvre: moellons calcaires jointoyés et enduit (reste). Couverture: toiture à deux pentes en ardoises. Ouvertures: peu nombreuses sur le mur extérieur, au rez-de-chaussée une fenêtre cintrée à six carreaux et des petites ouvertures rondes, à l'étage une fenêtre à six carreaux, soupirail, volets à persiennes dans le tiers haut pour la fenêtre du rez-de-chaussée et à persiennes pleines pour les autres ouvertures. Décor: corniche, reste d'enduit au plâtre et de liant de couleur ocre, nombreux contreforts tout le long du bâtiment.
Éléments complémentaires ou parties constituantes	Porche cintré en pierre de taille surmonté de corbeaux soutenant la toiture. Deux tourelles de plan carré avec toiture à quatre pentes en ardoises délimitent un premier bâtiment. Le long bâtiment après le second petit portail était à l'origine des bâtiments fonctionnels: écurie, étable, fosse à pulpe, grange à blé, bergerie et porcherie. Ils ont été complètement remaniés en plusieurs logements distincts. Structure: R+1, R+1+C ou R+C. Gros œuvre: moellons calcaires jointoyés, chaîne d'angle en pierre de taille. Couverture: toiture à deux pentes en ardoises. Ouvertures: modernes (entièrement transformées), au rez-de-chaussée: une porte et une petite fenêtre carrée par unité d'habitation, à l'étage: anciennes gerbières ou lucarnes en bâtière, petites fenêtres, fenêtres de toit. Décor: encadrement des ouvertures en pierre de taille ou en moellons calcaires.
Historique	XVIIIe siècle. XIXe - XXe siècles: aménagements, transformations

Statut

Intérêt patrimonial	Élément intéressant
Destination actuelle	Habitat
Etat (2009)	Moyen
Risques	Moyen
Foncier	Privé



Commentaire

On observe encore sur le cadastre actuel les traces de l'ancien château dont dépendait la ferme. Actuellement tous les bâtiments agricoles ont été transformés en logements (perçement d'ouvertures et séparation en plusieurs propriétés lots privatifs) .

valorisation

Visibilité Oui
Document d'urbanisme
Interventions
Signalétique Non
Visite autorisée Non

Documentation

Iconographie Cartes postales anciennes (collection particulière) Carte postale ancienne (collection Archives départementale de l'Oise côte 4Fi6464)

Cartes et plans anciens Atlas Trudaine (1745-1780). Plan d'intendance (1783). Cadastre napoléonien (1811).

Inventaire
Etude spéciale



Fiche 60475010

[Signaler une erreur, une modification sur cette fiche ?](#)

Source : IAU / PAKT (Enquête 2011 - 2012)

Hangar

PNR Oise Pays-de-France



Copyright : PAKT

Localisation

Adresse	3 Route de Brasseuse 60810
Ognon	
Code Insee	60475
Situation	Entrée de bourg
Coordonnée Lambert	
Référence cadastrale	D 002 (2006)
Protection	SI (Vallée de la Nonette 06/02/1970) Périmètre de 500m (château)

Typologie

Classe	Patrimoine lié à la terre
Type	Dépendance agricole

Description architecturale et historique

Ensemble	Hangar en face de la ferme, sur un vaste terrain enherbé.
Élément principal	Importante structure de plan rectangulaire. Gros œuvre: pour les deux pignons, enduit au plâtre et pan de bois, charpente et piliers en bois. Couverture: toiture à quatre pentes en ardoises. Ouvertures: le bâtiment est largement ouvert sur deux côtés. Décor: piliers de soutien de la charpente en bois sur socle en pierre, jeu de matériaux entre le bois, le pan de bois et le plâtre.

Éléments complémentaires ou parties constituantes

Historique	XIXe siècle
-------------------	-------------

Statut

Intérêt patrimonial	Élément authentique
Destination actuelle	Activité (privée)
Etat (2009)	Moyen
Risques	Moyen
Foncier	Privé



Commentaire

Il n'y a que peu d'exemples de ce type d'architecture et de l'emploi de ces différents matériaux simultanément sur le territoire du Parc.

Fiche 60475011

[Signaler une erreur, une modification sur cette fiche ?](#)

valorisation

Visibilité	Oui
Document d'urbanisme	
Interventions	
Signalétique	Non
Visite autorisée	Non


Documentation

Iconographie
Cartes et plans anciens
Inventaire
Etude spéciale

Source : IAU / PAKT (Enquête 2011 - 2012)

Croix

PNR Oise Pays-de-France



Copyright : PAKT

Localisation

Adresse Place de l'Eglise
60810
Ognon
Code Insee 60475
Situation Cœur de bourg
Coordonnée Lambert
Référence cadastrale C (2006)
Protection SI (Vallée de la Nonette 06/02/1970) Périmètre de 500m (Eglise)

Typologie

Classe Patrimoine culturel et commémoratif
Type Croix

Description architecturale et historique

- Ensemble** Petite croix encadrée de trois tilleuls à la point de la place de l'Eglise devant la mairie.
- Élément principal** Gros œuvre: pierre et fer (croix). Emmarchement à un degré. Socle parallélépipédique surmonté d'une croix simple en fer forgé à volutes.
- Éléments complémentaires ou parties constituantes**
- Historique** XIXe siècle (croix), le socle et l'emmarchement semblent être des pierres de réemploi plus anciennes

Statut

Intérêt patrimonial Intérêt communal
Destination actuelle Culte-Sépulture
Etat (2009) Bon
Risques Faible
Foncier Public



Commentaire

valorisation

Visibilité Oui
Document d'urbanisme
Interventions
Signalétique Non
Visite autorisée Oui

Documentation

Fiche 60475012

[Signaler une erreur, une modification sur cette fiche ?](#)

Iconographie
Cartes et plans
anciens
Inventaire
Etude spéciale

Cadastre napoléonien
(1811).

Source : IAU / PAKT (Enquête 2011 - 2012)

Ferme

PNR Oise Pays-de-France



Copyright : PAKT

Localisation

Adresse	12 place de l'Eglise, à l'angle de la rue de Senlis 60810
Ognon	
Code Insee	60475
Situation	Cœur de bourg
Coordonnée Lambert	
Référence cadastrale	C 14 (2006)
Protection	SI (Vallée de la Nonette 06/02/1970) Périmètre de 500 m (église et château)

Typologie

Classe	Patrimoine lié à la terre
Type	Exploitation agricole

Description architecturale et historique

Ensemble	Ancienne petite ferme à deux bâtiments parallèles sur une parcelle close.
Elément principal	Bâtiment principal en retrait de la rue derrière une petite cour close. Structure: R+C. Gros œuvre: moellons calcaires jointoyés. Couverture: toiture à deux pentes en tuiles plates modernes. Ouvertures: peu visibles, le pignon est percé d'une ancienne gerbière, deux lucarnes en bâtière.
Eléments complémentaires ou parties constituantes	Mur haut de clôture en moellons calcaires jointoyés, à chaperon plat, percé d'un portail surmonté d'une petite toiture en bâtière.
Historique	XVIIIe siècle (fin) - XIXe siècle (début)

Statut

Intérêt patrimonial	Elément intéressant
Destination actuelle	Habitat
Etat (2009)	Moyen
Risques	Faible
Foncier	Privé



Commentaire

Cet édifice est intéressant par l'organisation de ces bâtiments sur la parcelle.

valorisation

Visibilité	Oui
Document d'urbanisme	
Interventions	
Signalétique	Non
Visite autorisée	Non

Documentation

Fiche 60475013

[Signaler une erreur, une modification sur cette fiche ?](#)

Iconographie

**Cartes et plans
anciens**

Inventaire

Etude spéciale

Plan d'intendance (1783).
Cadastre napoléonien (1811).

Source : IAU / PAKT (Enquête 2011 - 2012)

La Petite Ferme

PNR Oise Pays-de-France



Copyright : PAKT

Localisation

Adresse	18 à 24 rue de Senlis 60810 Ognon
Code Insee	60475
Situation	Cœur de bourg
Coordonnée Lambert	
Référence cadastrale	C 141 (2006)
Protection	SI (Vallée de la Nonette 06/02/1970) Périmètre de 500 m (église et château)

Typologie

Classe	Patrimoine lié à la terre
Type	Exploitation agricole

Description architecturale et historique

Ensemble	Ancienne ferme de bourg à plusieurs bâtiments organisés sur un plan carré autour d'une cour fermée.
Élément principal	Bâtiment n°18 rue de Senlis. Structure: R+1+C. Gros œuvre: moellons calcaires jointoyés, chaînage d'angle et médian en pierre de taille. Couverture: toiture à deux pentes en tuiles mécaniques. Ouvertures: ouvertures reprises, le rez-de-chaussée est percé d'une porte à demi-vitrée et de trois fenêtres à six carreaux, l'étage est percé de quatre fenêtres à six carreaux et d'un oculus, fenêtre de toit, volets vernis modernes à persiennes dans le tiers haut. Décor: encadrement des ouvertures en pierre de taille.
Éléments complémentaires ou parties constituantes	Bâtiment d'exploitation avec pignon sur rue, séparé du logis par un portail. Structure: R+1+C. Gros œuvre: moellons jointoyés, chaîne d'angle en pierre de taille. Couverture: toiture à deux pentes en tuiles plates. Ouvertures: modernes, le pignon est percé au rez-de-chaussée de deux fenêtres, nombreuses fenêtres à l'étage à six carreaux ou petite fenêtre carrée, fenêtres de toit, volets métalliques et en bois plein à persiennes dans le tiers haut.
Historique	XVIIIe siècle (fin) - XIXe siècle (début): construction. XXe siècle (fin): rénovation

Statut

Intérêt patrimonial	Élément intéressant
Destination actuelle	Habitat
Etat (2009)	Moyen
Risques	Moyen
Foncier	Privé



Commentaire

Des bâtiments figurent à cet emplacement sur le plan d'intendance (1783). L'ensemble est actuellement divisé en plusieurs lots privatifs.

valorisation

Visibilité	Oui
Document d'urbanisme	

Interventions

Signalétique

Non

Visite autorisée

Non

Documentation

Iconographie

**Cartes et plans
anciens**

Plan d'intendance (1783).

Cadastre napoléonien (1811).

Inventaire

Etude spéciale



Fiche 60475014

[Signaler une erreur, une modification sur cette fiche ?](#)

Source : IAU / PAKT (Enquête 2011 - 2012)

Ferme

PNR Oise Pays-de-France



Copyright : PAKT

Localisation

Adresse	28 à 30 rue de Senlis 60810 Ognon
Code Insee	60475
Situation	Entrée de bourg
Coordonnée Lambert	
Référence cadastrale	C 142 et 143 (2006)
Protection	SI (Vallée de la Nonette 06/02/1970) Périmètre de 500 m (église et château)

Typologie

Classe	Patrimoine lié à la terre
Type	Exploitation agricole

Description architecturale et historique

Ensemble	Ancienne petite ferme d'entrée de bourg, à deux bâtiments organisés autour d'une cour.
Élément principal	Le logis est le bâtiment avec pignon sur rue. Structure: R+C. Gros œuvre: moellons calcaires jointoyés, chaîne d'angle en pierre de taille. Couverture: toiture à deux pentes en tuiles plates anciennes. Ouvertures: peu nombreuses, pignon percé de deux fenêtres à petits carreaux, rez-de-chaussée percé d'une porte vitrée et d'une fenêtre, fenêtres de toit, volets en bois plein peint. Décor: tirants en forme de S.
Éléments complémentaires ou parties constituantes	Ancien bâtiment d'exploitation en front de rue. Structure: R+C. Gros œuvre: moellons calcaires enduit et jointoyés (pignon), chaîne d'angle en pierre de taille. Couverture: toiture à deux pentes en tuiles mécaniques. Ouvertures: peu nombreuses, la façade est percée d'une porte moderne à demi-vitrée et à imposte et d'une fenêtre, deux fenêtres de toit, volets en bois vernis. Mur de clôture reliant les deux bâtiments et fermant la cour, percé par un portail moderne. Petit appentis dans le fond de la cour.
Historique	XVIIIe siècle (?) - XIXe siècle (début)

Statut

Intérêt patrimonial	Élément intéressant
Destination actuelle	Habitat
Etat (2009)	Moyen
Risques	Moyen
Foncier	Privé



Commentaire

Actuellement la ferme a été divisée en deux unités d'habitation. Un bâtiment semble figurer à cet emplacement sur le plan d'intendance (1783).

valorisation

Visibilité	Oui
Document d'urbanisme	

Fiche 60475015

[Signaler une erreur, une modification sur cette fiche ?](#)

Interventions

Signalétique Non

Visite autorisée Non

Documentation

Iconographie

Cartes et plans anciens Plan d'intendance (1783).
Cadastre napoléonien (1811).

Inventaire

Etude spéciale

Source : IAU / PAKT (Enquête 2011 - 2012)

Lavoir de la Fontaine Rouge

PNR Oise Pays-de-France



Copyright : PAKT

Localisation

Adresse	Lieu-dit L'Hermitage 60810
Ognon	
Code Insee	60475
Situation	Isolé
Coordonnée Lambert	
Référence cadastrale	C 49 (2006)
Protection	SI (Vallée de la Nonette 06/02/1970) Périmètre de 500 m (église)

Typologie

Classe	Patrimoine de la vie publique
Type	Lavoir

Description architecturale et historique

Ensemble	Restes du lavoir communal au bout d'un chemin de terre, en bordure de l'Aunette et dans la forêt.
Élément principal	Lavoir à deux bassins, avec ses pierres à laver tout autour, alimenté par une source et clos de murs. Gros œuvre: pierre de taille, moellons calcaires. Couverture: la charpente reposait sur le haut des murs par des piliers en bois, le toit était couvert de tuiles mécaniques (restes éparpillés). Ouvertures: deux portes étaient pratiquées dans les murs (reste de gonds).

Éléments complémentaires ou parties constituantes

Historique	XVIIIe siècle: construction initiale. XXe siècle: lavoir en désuétude
-------------------	---

Statut

Intérêt patrimonial	Intérêt communal
Destination actuelle	Décorative-Ornementation
Etat (2009)	En ruine
Risques	Important
Foncier	Public



Commentaire

La végétation a envahi le lavoir, un exemple pourtant rare de lavoir du XVIIIe siècle attesté par le Plan d'Intendance

valorisation

Visibilité	Oui
Document d'urbanisme	
Interventions	
Signalétique	Non
Visite autorisée	Oui

Documentation

Iconographie

**Cartes et plans
anciens**

Inventaire

Etude spéciale

Plan d'intendance (1783).
Cadaastre napoléonien (1811).



Fiche 60475016

[Signaler une erreur, une modification sur cette fiche ?](#)

Source : IAU / PAKT (Enquête 2011 - 2012)

Ossuaire

PNR Oise Pays-de-France



Copyright : PAKT

Localisation

Adresse	Cimetière 60810 Ognon
Code Insee	60475
Situation	En écart
Coordonnée Lambert	
Référence cadastrale	D 007 (2006)
Protection	SI (Vallée de la Nonette 06/02/1970)
Typologie	
Classe	Patrimoine culturel et commémoratif
Type	Sépulture

Description architecturale et historique

Ensemble	Monument au milieu de l'allée centrale regroupant les restes des défunts auparavant enterrés dans l'ancien cimetière.
Élément principal	Socle hexagonal dont les pans simulent des vitraux gothiques couronnés d'une moulure, surmonté d'un fût cylindrique avec chapiteau à palmettes et d'une croix. Gros œuvre: pierre, fonte (croix). Décor: inscription sur une des faces du socle: "Ici reposent les restes des personnes exhumées de l'ancien cimetière 1875. DPF.D."

Éléments complémentaires ou parties constituantes

Historique XIXe siècle: construction. XXIe siècle: restauration.

Statut

Intérêt patrimonial	Intérêt communal
Destination actuelle	Culte-Sépulture
Etat (2009)	Bon
Risques	Faible
Foncier	Public



Commentaire

valorisation

Visibilité	Oui
Document d'urbanisme	
Interventions	
Signalétique	Oui

Fiche 60475017

[Signaler une erreur, une modification sur cette fiche ?](#)

Visite autorisée

Oui

Documentation

Iconographie

Cartes et plans anciens

Inventaire

Etude spéciale

Source : IAU / PAKT (Enquête 2011 - 2012)

Carré militaire

PNR Oise Pays-de-France



Copyright : PAKT

Localisation

Adresse	Cimetière 60810 Ognon
Code Insee	60475
Situation	En écart
Coordonnée Lambert	
Référence cadastrale	D 007 (2006)
Protection	SI (Vallée de la Nonette 06/02/1970)
Typologie	
Classe	Patrimoine culturel et commémoratif
Type	Sépulture

Description architecturale et historique

Ensemble	Carré militaire regroupant des sépultures de soldats de la Première Guerre Mondiale, à l'entrée du cimetière.
Élément principal	Ensemble de nombreuses tombes des soldats morts pour la France en 1914-1918, plaque du Souvenir Français apposée sur le mur extérieur du cimetière.

Éléments complémentaires ou parties constituantes

Historique	XXe siècle
-------------------	------------

Statut

Intérêt patrimonial	Intérêt communal
Destination actuelle	Culte-Sépulture
Etat (2009)	Bon
Risques	Faible
Foncier	Public



Commentaire

valorisation

Visibilité	Oui	Fiche 60475018
-------------------	-----	-----------------------

Document d'urbanisme

Interventions

Signalétique

Visite autorisée	Oui
-------------------------	-----

Documentation

Iconographie

Cartes et plans anciens


[Signaler une erreur, une modification sur cette fiche ?](#)

Inventaire
Etude spéciale

Source : IAU / PAKT (Enquête 2011 - 2012)

Monument aux morts

PNR Oise Pays-de-France



Copyright : PAKT

Localisation

Adresse	Cimetière 60810 Ognon
Code Insee	60475
Situation	En écart
Coordonnée Lambert	
Référence cadastrale	D 007 (2006)
Protection	SI (Vallée de la Nonette 06/02/1970)
Typologie	
Classe	Patrimoine culturel et commémoratif
Type	Monument aux morts

Description architecturale et historique

Ensemble	Monument dans le fond du cimetière contre le mur.
Élément principal	Emmarchement à trois degrés. Socle parallélépipédique surmonté d'un fût trapézoïdal, prolongé d'une croix. Gros œuvre: pierre. Décor: palme et inscriptions gravées des noms des soldats tués et mention "Aux soldats d'Ognon morts pour la France", "Erigé en mai 1920", "A la mémoire des 174 braves qui reposent dans ce cimetière et de ceux qui reposent dans le cimetière militaire", nom de l'architecte "E. Champion".

Éléments complémentaires ou parties constituantes

Historique	XXe siècle (début)
-------------------	--------------------

Statut

Intérêt patrimonial	Intérêt communal
Destination actuelle	Commémoration
Etat (2009)	Bon
Risques	Faible
Foncier	Public

Commentaire



valorisation

Visibilité	Oui
Document d'urbanisme	
Interventions	
Signalétique	Oui
Visite autorisée	Oui

Documentation


Iconographie

Carte postale ancienne
(collection particulière)

**Cartes et plans
anciens**

Inventaire

Etude spéciale



Fiche 60475019

[Signaler une erreur, une modification sur cette fiche ?](#)

Source : IAU / PAKT (Enquête 2011 - 2012)

Carré Seillière

PNR Oise Pays-de-France



Copyright : PAKT

Localisation

Adresse	Cimetière 60810 Ognon
Code Insee	60475
Situation	En écart
Coordonnée Lambert	
Référence cadastrale	D 007 (2006)
Protection	SI (Vallée de la Nonette 06/02/1970)
Typologie	
Classe	Patrimoine culturel et commémoratif
Type	Sépulture

Description architecturale et historique

Ensemble	Partie privative au fond du cimetière pour la famille Seillière.
Élément principal	Enclos protégé par une grille, composé d'un terre plein enherbé, imposante croix en bois, plaque de marbre sur laquelle sont gravés les noms des défunts.

Éléments complémentaires ou parties constituantes

Historique	XIXe - XXe siècles
-------------------	--------------------

Statut

Intérêt patrimonial	Intérêt communal
Destination actuelle	Culte-Sépulture
Etat (2009)	Bon
Risques	Faible
Foncier	Privé




Commentaire

Une des familles notables de la communes

valorisation

Visibilité	Oui
Document d'urbanisme	
Interventions	
Signalétique	Oui
Visite autorisée	Non



Fiche 60475020

[Signaler une erreur, une modification sur cette fiche ?](#)

Documentation

Iconographie

Cartes et plans anciens

Inventaire

Etude spéciale

Source : IAU / PAKT (Enquête 2011 - 2012)

Borne milliaire

PNR Oise Pays-de-France



Copyright : PAKT

Localisation

Adresse	Sur la départementale D932 60810 Ognon
Code Insee	60475
Situation	En écart
Coordonnée Lambert	
Référence cadastrale	D (2006)
Protection	SI (Vallée de la Nonette 06/02/1970)
Typologie	
Classe	Patrimoine du génie
Type	Borne

Description architecturale et historique

Ensemble	Borne de route royale en retrait de la route en lisière de forêt.
Élément principal	Structure: socle carré, fût cylindrique. Gros œuvre: pierre. Décor: fleur de lys martelée, médaillon portant le numéro de la borne.

Éléments complémentaires ou parties constituantes

Historique	XVIIIe siècle
-------------------	---------------

Statut

Intérêt patrimonial	Intérêt communal
Destination actuelle	Décorative-Ornementation
Etat (2009)	Bon
Risques	Moyen
Foncier	Public



Commentaire

A mettre en réseau avec les autres bornes de même type existant toujours sur le territoire du PNR pour lesquelles il conviendrait de faire une étude ainsi que sur les routes royales.

valorisation

Visibilité	Oui
Document d'urbanisme	
Interventions	
Signalétique	Non

Visite autorisée

Documentation

Iconographie

Cartes et plans anciens

Inventaire

Etude spéciale

Oui



Fiche 60475021

[Signaler une erreur, une modification sur cette fiche ?](#)

Source : IAU / PAKT (Enquête 2011 - 2012)

Croix d'Halatte

PNR Oise Pays-de-France



Copyright : PAKT

Localisation

Adresse A l'intersection de la D26
et de la D932
60810

Ognon

Code Insee 60475

Situation En écart

**Coordonnée
Lambert**

**Référence
cadastrale** D (2006)

Protection SI (Vallée de la Nonette
06/02/1970)

Typologie

Classe Patrimoine culturel et
commémoratif

Type Croix

Description architecturale et historique

Ensemble Croix en bord de route entourée de quatre bornes cylindriques.

Élément principal Structure: emmarchement à un degré, socle parallélépipédique surmonté d'une croix. Gros œuvre: pierre et béton (croix). Décor: inscription gravée mais illisible sur le socle.

Éléments complémentaires ou parties constituantes

Historique XVIIIe siècle: construction initiale. XXe siècle: croix actuelle

Statut

Intérêt patrimonial Intérêt communal

Destination actuelle Culte-Sépulture

Etat (2009) Bon

Risques Moyen

Foncier Public



Commentaire

Il serait souhaitable de restaurer l'inscription.

valorisation

Visibilité Oui

**Document
d'urbanisme**

Interventions

Signalétique Non

Visite autorisée Oui



Fiche 60475022

[Signaler une erreur, une modification sur cette fiche ?](#)

Documentation

Iconographie

Cartes et plans anciens Atlas Trudaine (1745-1780). Plan d'Intendance (1783). Cadastre napoléonien (1811)

Inventaire

Etude spéciale

Source : IAU / PAKT (Enquête 2011 - 2012)

"La roue qui tourne"

PNR Oise Pays-de-France



Copyright : PAKT

Localisation

Adresse	1 Route d'Ognon D932 60810 Ognon (La Roue qui Tourne)
Code Insee	60475
Situation	Hameau-Lieu-dit
Coordonnée Lambert	
Référence cadastrale	A 138 (2006)
Protection	SI (Vallée de la Nonette 06/02/1970)
Typologie	
Classe	Patrimoine lié aux activités
Type	Activité artisanale

Description architecturale et historique

Ensemble	Ensemble composé de plusieurs bâtiments organisés autour d'une cour fermée et en retrait de la rue derrière un petit mur bahut, implantée sur la route reliant Senlis à Compiègne.
Élément principal	Structure: R+1+C. Gros œuvre: enduit, chaîne d'angle en pierre de taille. Couverture: toiture à coyau à deux pentes en tuiles mécaniques. Ouvertures: régulières et symétriques, fenêtres cintrées et à six carreaux, porte à demi-vitrée, à double battant et à imposte, volets à persiennes dans le tiers haut pour le rez-de-chaussée et à persiennes pleines pour l'étage. Décor: bandeau et encadrement des ouvertures en pierre de taille, corniche, plaque en pierre calcaire scellée dans le mur portant l'inscription "A la roue qui tourne" accompagnée de décors de feuillage et d'arbres, une lune, un soleil, une habitation et au centre une grosse roue, deux outils en-dessous (hachette et tarière), plaque interdisant la mendicité (cf. fiche 60475024).
Éléments complémentaires ou parties constituantes	Porche rectangulaire en bois encadré de piliers en pierre de taille, avec chaperon plat, faisant la continuité entre le logis et le bâtiment d'exploitation en retour d'équerre. Muret de clôture en briques rouges surmonté d'une grille, laissant un petit espace entre l'espace public et les bâtiments.
Historique	XIXe siècle (début): construction, date portée "1828"

Statut

Intérêt patrimonial	Élément authentique
Destination actuelle	Habitat
Etat (2009)	Moyen
Risques	Moyen
Foncier	Privé

Commentaire

La plaque apposée sur le mur laisse supposer qu'il s'agissait d'un atelier de maréchal-ferrant qui paraît normal sur une voie de grande circulation



Fiche 60475023

[Signaler une erreur, une modification sur cette fiche ?](#)

valorisation

Visibilité Oui

**Document
d'urbanisme**

Interventions

Signalétique Non

Visite autorisée Non

Documentation

Iconographie

**Cartes et plans
anciens** Cadastre napoléonien
(1811).

Inventaire

Etude spéciale

Source : IAU / PAKT (Enquête 2011 - 2012)

Plaque

PNR Oise Pays-de-France



Copyright : PAKT

Localisation

Adresse	1 Route d'Ognon D932 60810 Ognon (La Roue qui Tourne)
Code Insee	60475
Situation	Hameau-Lieu-dit
Coordonnée Lambert	
Référence cadastrale	A 138 (2006)
Protection	SI (Vallée de la Nonette 06/02/1970)
Typologie	
Classe	Patrimoine de la vie publique
Type	Mobilier urbain

Description architecturale et historique

Ensemble	Plaque interdisant la mendicité scellée sur le mur de l'édifice "A la roue qui tourne".
Élément principal	Gros œuvre: fonte. Décor: inscription: "La mendicité est défendue dans le département de l'Oise"
Éléments complémentaires ou parties constituantes	
Historique	XIXe siècle

Statut

Intérêt patrimonial	Élément authentique
Destination actuelle	Décorative-Ornementation
Etat (2009)	Moyen
Risques	Moyen
Foncier	Public



Fiche 60475024

[Signaler une erreur, une modification sur cette fiche ?](#)

Commentaire

Cf. fiche 60475023.

valorisation

Visibilité	Oui
Document d'urbanisme	
Interventions	
Signalétique	Non
Visite autorisée	Oui

Documentation

Iconographie
Cartes et plans anciens
Inventaire
Etude spéciale

Source : IAU / PAKT (Enquête 2011 - 2012)

Temple gallo-romain de la forêt d'Halatte

PNR Oise Pays-de-France



Copyright : PAKT

Localisation

Adresse Dans la forêt communale de Chamant dans le triangle formé des chemins forestiers: route Royale, route de Malgenest et route d'Angivilliers

60180

Ognon

Code Insee 60475

Situation Isolé

Coordonnée Lambert

Référence cadastrale

Protection SI (Vallée de la Nonette 06/02/1970) CMH (14/09 /2007)

Typologie

Classe Ensemble constitué

Type Site

Description architecturale et historique

Ensemble Ensemble de vestiges archéologique en forêt en lisière de chemin.

Elément principal Temple gallo-romain de guérison, a été rapidement recouvert par la forêt. L'ensemble est constitué d'une enceinte sacrée, d'un sanctuaire, d'une cella, d'une galerie et de bâtiments annexes. Structure: les fondations des murs et quelques centimètres de murs ont été mis au jour. Gros œuvre: pierre.

Eléments complémentaires ou parties constituantes

Historique le siècle (milieu): édification. Ve siècle (début): abandon. XIXe siècle (1873 et 1874): fouilles archéologiques. XXe siècle (de 1996 à 1999): seconde période de fouilles.

Statut

Intérêt patrimonial Monument historique

Destination actuelle Tourisme-Culture

Etat (2009) Bon

Risques Moyen

Foncier Public



Commentaire

De nombreux ex-voto en pierre ont été trouvés lors des fouilles archéologiques.

valorisation

Visibilité

Document d'urbanisme

Interventions

Signalétique

Visite autorisée

Documentation

Iconographie

Cartes et plans anciens

Inventaire

Etude spéciale

Oui



Oui

Oui

Fiche 60475025

[Signaler une erreur, une modification sur cette fiche ?](#)

Source : IAU / PAKT (Enquête 2011 - 2012)

Pont

PNR Oise Pays-de-France



Copyright : PAKT

Localisation

Adresse	Sur la D 26 en direction de Brasseuse 60180 Ognon
Code Insee	60475
Situation	En écart
Coordonnée Lambert	
Référence cadastrale	ZA (2006)
Protection	SI (Vallée de la Nonette 06/02/1970) Périmètre de 500 m (église et château)

Typologie

Classe	Patrimoine du génie
Type	Pont

Description architecturale et historique

Ensemble	Petit pont sur la route de Brasseuse donnant d'un côté sur l'arrière du parc du château et de l'autre dans les champs.
Élément principal	Pont à une arche avec un petit parapet. Gros œuvre: pierre de taille.
Éléments complémentaires ou parties constituantes	
Historique	XVIIIe siècle

Statut

Intérêt patrimonial	Élément intéressant
Destination actuelle	Service-Equipement-Espace public
Etat (2009)	Bon
Risques	Faible
Foncier	Public



Fiche 60475026

[Signaler une erreur, une modification sur cette fiche ?](#)

Commentaire

valorisation

Visibilité	Oui
Document d'urbanisme	
Interventions	
Signalétique	Non
Visite autorisée	Oui
Documentation	

Iconographie
Cartes et plans anciens
Inventaire
Etude spéciale

Source : IAU / PAKT (Enquête 2011 - 2012)

Eglise Saint-Médard

PNR Oise Pays-de-France



Copyright : PAKT

Localisation

Adresse	Rue de la Croix Dupille 60810 Villers-Saint-Frambourg
Code Insee	60682
Situation	Cœur de bourg
Coordonnée Lambert	
Référence cadastrale	AB 105 (2006)
Protection	SI (Vallée de la Nonette 06/02/1970) CMH (classement le 03/05/1913 pour le chœur et le clocher) et inscription 30/11/1995 pour la nef et la sacristie.

Typologie


Classe	Patrimoine culturel et commémoratif
Type	Eglise

Description architecturale et historique

Ensemble	Petite église au cœur du village, sur la place centrale à côté de la mairie et du presbytère.
Élément principal	Gros œuvre: pierre de taille de moyen appareil et moellons calcaires jointoyés. Nef de trois travées avec bas-côtés. Chœur en abside polygonale à trois côtés éclairée par trois larges baies. Chapelles collatérales. Clocher: de plan rectangulaire avec élévation tripartite, baies géminées, coiffé d'une flèche pyramidale de plan octogonal en pierre. Deux portails renaissance, l'un sur la façade l'autre sur le côté nord de la nef. Autre: sacristie de plan octogonal et de style néo-gothique.
Éléments complémentaires ou parties constituantes	Egout latéral en pavés de grès le long de la nef.
Historique	XIIe siècle: construction église et clocher. XIVe siècle: chœur. XVe - XVIe siècles: interventions sur le collatéral sud. XVIe siècle: reconstruction de la nef et remaniement du chœur. XVIe - XVIIe siècles: bas-côtés de style renaissance. XVIe siècle (fin)

Statut

Intérêt patrimonial	Monument historique
Destination actuelle	Culte-Sépulture
Etat (2009)	Bon
Risques	Faible
Foncier	Public



Commentaire

valorisation

Visibilité	Oui
-------------------	-----

**Document
d'urbanisme**

Interventions

Signalétique

Non

**Visite
autorisée**

Non déterminé

Documentation

Iconographie




Cartes postales anciennes
(collection particulière)

**Cartes et
plans anciens**

Plan d'intendance (1782).
Cadastre géométrique par masses
de culture. Cadastre figuré par
masses de culture (1807).
Cadastre napoléonien (1811).

Inventaire

Etude spéciale



Fiche 60682001

[Signaler une erreur, une modification sur cette fiche ?](#)

Source : IAU / PAKT (Enquête 2011 - 2012)

Mairie

PNR Oise Pays-de-France



Copyright : PAKT

Localisation

Adresse	Place de la Mairie 60810 Villers-Saint-Frambourg
Code Insee	60682
Situation	Cœur de bourg
Coordonnée Lambert	
Référence cadastrale	AB 221 (2006)
Protection	SI (Vallée de la Nonette 06/02/1970) SI (Vallée de la Nonette 06/02/1970) Périmètre de 500 m (église Saint Médard)

Typologie

Classe	Patrimoine de la vie publique
Type	Mairie

Description architecturale et historique

Ensemble Ancienne mairie-école située au cœur du village sur une petite place et en bout d'une imposante allée de tilleuls.

Élément principal Mairie peu visible dans sa globalité à cause de l'envergure des tilleuls. Structure: R+1+C, rez-de-chaussée légèrement surélevé, cave. Gros œuvre: briques rouges pour la façade, enduit et chaîne d'angle en pierre de taille pour la façade arrière. Couverture: toiture à coyau prolongée par une gouttière, à deux pentes en ardoises. Ouvertures: régulières et symétriques, deux portes à demi-vitrées, à double battant et à imposte encadrées de fenêtres cintrées à six carreaux et à imposte; ouvertures à l'étage: quatre fenêtres, dont deux gémellées, cintrées à quatre carreaux, lucarne des combles dans le fronton triangulaire; ouvertures sur la façade arrière: une porte à double battant et à imposte encadrée de trois fenêtres cintrées à six carreaux et à imposte, l'étage est percé de quatre fenêtres cintrées à quatre carreaux, fenêtre de toit, soupirail; volets à persiennes dans le tiers haut. Décor: bandeaux, encadrement des ouvertures en pierre de taille et briques rouges (façade arrière), cartouche au-dessus des portes d'entrée sur la façade principale avec la mention "mairie", corniche.

Éléments complémentaires ou parties constituantes

Historique XIXe siècle (fin) - XXe siècle (début)

Statut

Intérêt patrimonial	Intérêt communal
Destination actuelle	Service-Equipement-Espace public
Etat (2009)	Bon
Risques	Faible
Foncier	Public



Commentaire

Une construction figure à cet emplacement sur le cadastre géométrique par masses de culture, sur le cadastre figuré par masse de culture (1807) et sur le cadastre napoléonien (1811).



valorisation

Visibilité Oui

Document d'urbanisme

Interventions

Signalétique Oui

Visite autorisée Oui



Fiche 60682002

[Signaler une erreur, une modification sur cette fiche ?](#)

Documentation

Iconographie Carte postale ancienne (collection Archives départementales de l'Oise côte 4Fi5387) Cartes postales anciennes (collection particulière)

Cartes et plans anciens Plan d'intendance (1782). Cadastre géométrique par masses de culture. Cadastre figuré par masses de culture (1807). Cadastre napoléonien (1811).

Inventaire

Etude spéciale

Source : IAU / PAKT (Enquête 2011 - 2012)

Place de la Mairie

PNR Oise Pays-de-France



Copyright : PAKT

Localisation

Adresse	Place de la Mairie 60810 Villers-Saint-Frambourg
Code Insee	60682
Situation	Cœur de bourg
Coordonnée Lambert	
Référence cadastrale	AB
Protection	SI (Vallée de la Nonette 06/02/1970) Périmètre de 500m (église Saint Médard)

Typologie

Classe	Ensemble constitué
Type	Place

Description architecturale et historique

Ensemble	Place centrale desservant la mairie et l'église et servant au stationnement.
Élément principal	Petite place devant la mairie, allée plantée de tilleuls et ancien cimetière autour de l'église. Des bancs ont été installés sous l'allée d'arbres menant à la mairie.

Éléments complémentaires ou parties constituantes

Historique	XVIIIe siècle
-------------------	---------------

Statut

Intérêt patrimonial	Élément intéressant
Destination actuelle	Lieu d'agrément
Etat (2009)	Bon
Risques	Faible
Foncier	Public



Commentaire



valorisation

Visibilité	Oui
Document d'urbanisme	
Interventions	
Signalétique	Non
Visite autorisée	Oui

Documentation

Fiche 60682003

[Signaler une erreur, une modification sur cette fiche ?](#)

Iconographie Carte postale ancienne (collection Archives départementales de l'Oise côte 4Fi5387 représentant la mairie) Cartes postales anciennes (collection particulière)

Cartes et plans anciens Atlas Trudaine (1745-1780). Plan d'intendance (1782). Cadastre figuré et géométrique par masses de culture (1807). Cadastre napoléonien (1811). Carte de Picquet (1830).

Inventaire

Etude spéciale

Source : IAU / PAKT (Enquête 2011 - 2012)

Presbytère

PNR Oise Pays-de-France



Copyright : PAKT

Localisation

Adresse Place de la Mairie
60810
Villers-Saint-Frambourg

Code Insee 60682

Situation Cœur de bourg

Coordonnée Lambert

Référence cadastrale AB 103 (2006)

Protection SI (Vallée de la Nonette 06/02/1970) Périmètre de 500m (église Saint Médard)

Typologie

Classe Patrimoine domestique

Type Maison

Description architecturale et historique

Ensemble Long bâtiment de plan rectangulaire, mitoyen, derrière l'église et à droite de la mairie.

Élément principal Structure: R+1+C. Gros œuvre: moellons calcaires et grès jointoyés et chaîne d'angle en pierre de taille. Couverture: toiture à deux pentes en tuiles plates modernes. Ouvertures: régulières, au rez-de-chaussée une porte à imposte est encadrée de deux fenêtres à six carreaux, l'étage est percé de trois fenêtres à petits carreaux, fenêtres de toit, volets en bois et à persiennes pleines pour l'étage. Décor: encadrement des ouvertures en pierre de taille.

Éléments complémentaires ou parties constituantes Le bâtiment est mitoyen avec une ancienne ferme transformée en bibliothèque municipale.

Historique XIXe siècle (début)

Statut

Intérêt patrimonial Élément intéressant

Destination actuelle Habitat

Etat (2009) Bon

Risques Faible

Foncier Public



Commentaire

C'est encore actuellement l'habitation du curé de Villers-Saint-Frambourg, le bâtiment est propriété de la commune.

valorisation

Visibilité Oui

Document d'urbanisme

Interventions

Signalétique Non

Fiche 60682004

[Signaler une erreur, une modification sur cette fiche ?](#)

Visite autorisée Non

Documentation

Iconographie Carte postale ancienne (collection particulière)

Cartes et plans anciens Cadastre figuré et géométrique par masses de culture (1807).
Cadastre napoléonien (1811).
Carte de Picquet (1830).


Inventaire

Etude spéciale

Source : IAU / PAKT (Enquête 2011 - 2012)

Puits

PNR Oise Pays-de-France



Copyright : PAKT

Localisation

Adresse	Dans un mur de propriété, derrière le groupe scolaire 60810 Villers-Saint-Frambourg
Code Insee	60682
Situation	Cœur de bourg
Coordonnée Lambert	
Référence cadastrale	Entre AB 102 et AB 109 (2006)
Protection	SI (Vallée de la Nonette 06/02/1970) Périmètre de 500m (église Saint Médard)

Typologie

Classe	Patrimoine du génie
Type	Ouvrage lié à l'eau

Description architecturale et historique

Ensemble	Puits couvert commun à trois propriétés, inclus dans un mur.
Élément principal	Gros œuvre: moellons calcaires jointoyés, pierre de taille, margelle en pierre. Couverture: élancée et de forme conique en moellons jointoyés. Ouvertures: une seule des trois portes en bois est visible depuis le terrain du groupe scolaire.

Éléments complémentaires ou parties constituantes

Historique	XIXe siècle
-------------------	-------------

Statut

Intérêt patrimonial	Intérêt communal
Destination actuelle	Décorative-Ornementation
Etat (2009)	Bon
Risques	Faible
Foncier	Privé



Commentaire

On retrouve dans toute la commune de nombreux exemples de ce type de puits.

valorisation

Visibilité	Oui
Document d'urbanisme	
Interventions	
Signalétique	Non
Visite autorisée	Non

Documentation

Iconographie

Cartes et plans anciens

Inventaire

Etude spéciale



Fiche 60682005

[Signaler une erreur, une modification sur cette fiche ?](#)

Source : IAU / PAKT (Enquête 2011 - 2012)

Ferme

PNR Oise Pays-de-France



Copyright : PAKT

Localisation

Adresse	1 rue de la Croix Dupille (à l'angle de la rue de la République) 60810 Villers-Saint-Frambourg
Code Insee	60682
Situation	Cœur de bourg
Coordonnée Lambert	
Référence cadastrale	AC 253 (2006)
Protection	SI (Vallée de la Nonette 06/02/1970) Périmètre de 500m (église Saint Médard)

Typologie

Classe	Patrimoine lié à la terre
Type	Exploitation agricole

Description architecturale et historique

Ensemble	Ferme de bourg dont les bâtiments sont organisés autour d'une cour fermée.
Élément principal	Le logis est dans le bâtiment formant l'angle avec la rue de la République. Structure: R+1+C, cave (?), rez-de-chaussée légèrement surélevé. Gros œuvre: moellons calcaires jointoyés, chaîne d'angle en pierre de taille. Couverture: toiture à quatre pentes en tuiles mécaniques. Ouvertures: régulières, fenêtres à six carreaux, fenêtre de toit, volets en bois plein peint. Décor: encadrement des ouvertures en pierre de taille, corniche, plaques directionnelles et de mendicité (cf. fiche spécifique) sur un mur (rue de la République).
Éléments complémentaires ou parties constituantes	Bâtiments fonctionnels. Structure: R+1. Gros œuvre: moellons calcaires jointoyés, chaîne d'angle en pierre de taille. Couverture: toiture à deux pentes en tuiles plates. Ouvertures: les murs extérieurs sont aveugles sauf la façade du bâtiment de plan carré à gauche du porche qui est percé d'une porte à foin. Haut porche rectangulaire encadré de deux piliers en pierre de taille et surmonté d'un linteau formé d'une imposante poutre en bois et d'un chaperon en tuiles plates.
Historique	XVIIIe siècle

Statut

Intérêt patrimonial	Élément intéressant
Destination actuelle	Habitat
Etat (2009)	Bon
Risques	Faible
Foncier	Privé



Commentaire

Un bâtiment figure, à cet emplacement, sur l'atlas Trudaine (1745-1780) et sur le plan d'intendance (1782), les bâtiments actuels figurent presque intégralement sur le cadastre géométrique et figuré par masses de culture (1807) et sur le cadastre napoléon

Fiche 60682006

[Signaler une erreur, une modification sur cette fiche ?](#)

valorisation

Visibilité Oui

**Document
d'urbanisme**

Interventions

Signalétique Non

**Visite
autorisée** Non

Documentation

Iconographie

**Cartes et
plans anciens** Atlas Trudaine (1745-1780). Plan
d'intendance (1782). Cadastre
figuré et géométrique par masses
de culture (1807). Cadastre
napoléonien (1811). Carte de
Picquet (1830).

Inventaire

**Etude
spéciale**

Source : IAU / PAKT (Enquête 2011 - 2012)

Plaques

PNR Oise Pays-de-France



Copyright : PAKT

Localisation

Adresse Dans la rue de la République sur le mur du n°1 de la croix Dupille
60810
Villers-Saint-Frambourg

Code Insee 60682

Situation Cœur de bourg

Coordonnée Lambert

Référence cadastrale AC 253 (2006)

Protection SI (Vallée de la Nonette 06/02/1970) Périmètre de 500m (église Saint Médard)

Typologie

Classe Patrimoine de la vie publique

Type Mobilier urbain

Description architecturale et historique

Ensemble Ensemble de panneaux indicateurs et plaques.

Élément principal Plaque interdisant la mendicité en fonte portant l'inscription "La mendicité est défendue dans le département de l'Oise". Plaque directionnelle en fonte portant l'inscription "Oise Commune de Villers-St-Frambourg Chemin de Grande Communication N°120 de Creil à Station de Barbery Pont Ste Maxence 6k36 Ognon2k440". Panneau Michelin directionnel scellé en lave émaillée de couleur bleu et blanc portant l'inscription: "A.C.de l'Ile de France (Automobile Club) Ognon 2 Barbery 5 D120" (l'indication de la départementale est criblée d'impacts de balles).

Éléments complémentaires ou parties constituantes Plaque de nom de rue et panneau directionnel actuel.

Historique XIXe - XXe siècles

Statut

Intérêt patrimonial Élément authentique

Destination actuelle Service-Equipement-Espace public

Etat (2009) Moyen

Risques Moyen

Foncier Public



Commentaire

Il est remarquable d'avoir sur un même emplacement autant de plaques et panneaux indicateurs de différentes époques.

Fiche 60682007

[Signaler une erreur, une modification sur cette fiche ?](#)

valorisation

Visibilité Oui

Document d'urbanisme

Interventions

Signalétique Oui

Visite autorisée Oui

Documentation

Iconographie

Cartes et plans anciens

Inventaire

Etude spéciale

Source : IAU / PAKT (Enquête 2011 - 2012)

Ferme

PNR Oise Pays-de-France



Copyright : PAKT

Localisation

Adresse	2 rue de la Croix Dupille 60810 Villers-Saint-Frambourg
Code Insee	60682
Situation	Cœur de bourg
Coordonnée Lambert	
Référence cadastrale	AB 106 (2006)
Protection	SI (Vallée de la Nonette 06/02/1970) Périmètre de 500m (église Saint Médard)

Typologie

Classe	Patrimoine lié à la terre
Type	Exploitation agricole

Description architecturale et historique

Ensemble	Ancienne petite ferme de bourg à deux bâtiments parallèles à la rue et séparés par une cour à laquelle on accède par un portail sur le côté.
Élément principal	Structure: R+1+C, rez-de-chaussée surélevé, cave. Gros œuvre: soubassement en moellons calcaires, enduit et chaîne d'angle en pierre de taille. Couverture: toiture à deux pentes en tuiles mécaniques. Ouvertures: régulières, au rez-de-chaussée: une porte à imposte et trois fenêtres à six carreaux, à l'étage: deux fenêtres à six carreaux, le pignon est percé d'une ancienne gerbière, fenêtre de toit. Décor: encadrement des ouvertures en pierre de taille, corniche.
Éléments complémentaires ou parties constituantes	Portail à droite de l'habitation donnant accès à la cour intérieure. Petit bâtiment de plan carré accolé à l'habitation sur le côté gauche couvert d'une toiture à arrête légèrement brisée en sa partie inférieure.
Historique	XIXe siècle

Statut

Intérêt patrimonial	Élément intéressant
Destination actuelle	Habitat
Etat (2009)	Bon
Risques	Faible
Foncier	Privé



Commentaire

Un bâtiment semble figurer à cet emplacement sur le cadastre géométrique par masses de culture (1807) et sur le cadastre napoléonien (1811).

valorisation

Visibilité	Oui
Document d'urbanisme	
Interventions	
Signalétique	Non
Visite autorisée	Non

Fiche 60682008

[Signaler une erreur, une modification sur cette fiche ?](#)

Documentation

Iconographie

Cartes postales anciennes
(collection particulière)

**Cartes et plans
anciens**

Inventaire

Etude spéciale

Source : IAU / PAKT (Enquête 2011 - 2012)

Ferme d'Arras

PNR Oise Pays-de-France



Copyright : PAKT

Localisation

Adresse 9 rue de la Croix Dupille
60810
Villers-Saint-Frambourg

Code Insee 60682

Situation Cœur de bourg

Coordonnée Lambert

Référence cadastrale AC 352 (2006)

Protection SI (Vallée de la Nonette 06/02/1970) Périmètre de 500m (église Saint Médard)

Typologie

Classe Patrimoine lié à la terre

Type Exploitation agricole

Description architecturale et historique

Ensemble Grand corps de ferme de bourg à plusieurs bâtiments organisés autour d'une cour fermée et pavée.

Élément principal Logis peu visible de la voie publique. Structure: R+1+C. Gros œuvre: moellons calcaires jointoyés, briques rouges, chaîne d'angle en pierre de taille. Couverture: toiture à deux pentes et à coyau en ardoise, hautes souches de cheminée en briques. Ouvertures: six fenêtres de différentes tailles sur la façade, le pignon est percé de deux fenêtres à volets métalliques pliants. Décor: jeu de couleur entre la brique et les moellons calcaires, corniche moulurée.

Éléments complémentaires ou parties constituantes Imposants bâtiments d'exploitation sur la rue de la Croix Dupille avec des murs presque aveugles. Structure: R+C ou R+1+C. Gros œuvre: moellons calcaires jointoyés. Couverture: toiture à deux pentes en tuiles mécaniques. Ouvertures: murs presque aveugles, quelques petites ouvertures rondes d'aération et des fenêtres gerbières. Vaste porche rectangulaire, en bois, avec chasse-roues, à droite du logis. Autre portail à l'extrémité gauche. Vaste cour en partie pavée avec notamment une mare-abreuvoir-pédiluve.

Historique XVIIIe - XIXe siècles

Statut

Intérêt patrimonial Élément intéressant

Destination actuelle Activité

Etat (2009) Bon

Risques Faible

Foncier Privé



Commentaire

valorisation

Visibilité Oui

Document d'urbanisme

Interventions

Signalétique Non

Visite autorisée

Non

Documentation


Iconographie

Cartes et plans anciens

Atlas Trudaine (1745-1780).
Cadastre figuré et géométrique par masses de culture (1807).
Cadastre napoléonien (1811).
Carte de Picquet (1830).

Inventaire

Etude spéciale



Fiche 60682009

[Signaler une erreur, une modification sur cette fiche ?](#)

Source : IAU / PAKT (Enquête 2011 - 2012)

Ferme

PNR Oise Pays-de-France



Copyright : PAKT

Localisation

Adresse 11 rue de la Croix Dupille
60810
Villers-Saint-Frambourg

Code Insee 60682

Situation Cœur de bourg

Coordonnée Lambert

Référence cadastrale AC 11 (2006)

Protection SI (Vallée de la Nonette 06/02/1970) Périmètre de 500m (église Saint Médard)

Typologie

Classe Patrimoine lié à la terre

Type Exploitation agricole

Description architecturale et historique

Ensemble Petite ferme de bourg à deux bâtiments organisés autour d'une cour fermée et dont le logis est à pignon sur rue.

Élément principal Logis peu visible de la voie publique. Structure: R+1. Gros œuvre: moellons calcaires jointoyés (façade), moellons calcaires enduit (pignon), chaîne d'angle en pierre de taille. Couverture: toiture à deux pentes en tuiles plates modernes. Ouvertures: ont été modifiées, une porte à demi-vitrée, fenêtres à six carreaux, une ancienne gerbière, le pignon est percé par un jour de comble clos par un volets en bois plein, volets en bois peint à double écharpe en Z, hautes souches de cheminée en briques.

Éléments complémentaires ou parties constituantes Petit bâtiment parallèle au logis de l'autre côté de la cour. Petite cour close de murs de clôture en moellons calcaires enduits percé d'un portail.

Historique XVIIIe siècle

Statut

Intérêt patrimonial Élément intéressant

Destination actuelle Habitat

Etat (2009) Moyen

Risques Moyen

Foncier Privé



Commentaire

valorisation

Visibilité Oui

Document d'urbanisme

Interventions

Signalétique Non

Visite autorisée Non



Fiche 60682010

[Signaler une erreur, une modification sur cette fiche ?](#)

Documentation

Iconographie

Cartes et plans anciens Cadastre figuré et géométrique par masses de culture (1807).
Cadastre napoléonien (1811).
Carte de Picquet (1830).

Inventaire

Etude spéciale

Source : IAU / PAKT (Enquête 2011 - 2012)

Maison de bourg

PNR Oise Pays-de-France



Copyright : PAKT

Localisation

Adresse 15 rue de la Croix Dupille
60810
Villers-Saint-Frambourg

Code Insee 60682

Situation Cœur de bourg

Coordonnée Lambert

Référence cadastrale AC 06 (2006)

Protection SI (Vallée de la Nonette 06/02/1970) Périmètre de 500m (église Saint Médard)

Typologie

Classe Patrimoine domestique

Type Maison

Description architecturale et historique

Ensemble Habitation en retrait et parallèle à la rue derrière un mur haut.

Élément principal Logis peu visible de la voie publique. Structure: R+1+C. Gros œuvre: moellons calcaires enduits et chaîne d'angle en pierre de taille. Couverture: toiture à deux pentes en tuiles plates modernes. Ouvertures: symétriques, fenêtres à six carreaux, fenêtre de toit, le pignon est percé d'un oculus dans les combles à côté du conduit de cheminée en briques, volets en bois à double écharpe en Z. Décor: reste de polychromie sur l'enduit, corniche.

Éléments complémentaires ou parties constituantes Bâtiment autonome perpendiculaire à la voie, en retrait, presque en face du portail. Mur haut de clôture en moellons calcaires avec reste d'enduit, avec chaperon, percé d'un portail encadré de piliers en pierre de taille et percé d'une petite ouverture avec grille devant le logis.

Historique XIXe siècle (fin) - XXe siècle (début)

Statut

Intérêt patrimonial	Élément intéressant
Destination actuelle	Habitat
Etat (2009)	Moyen
Risques	Faible
Foncier	Privé



Commentaire

L'ensemble des plans anciens montrent une organisation parcellaire complètement différente. Les bâtiments actuels ne figurent sur aucun plans anciens.

valorisation

Visibilité	Partielle
Document d'urbanisme	
Interventions	
Signalétique	Non

Fiche 60682011

[Signaler une erreur, une modification sur cette fiche ?](#)

Visite autorisée

Non

Documentation

Iconographie

Cartes et plans anciens

Inventaire

Etude spéciale

Source : IAU / PAKT (Enquête 2011 - 2012)

Croix Dupille

PNR Oise Pays-de-France



Copyright : PAKT

Localisation

Adresse	A l'intersection de la rue de la Croix Dupille, du chemin menant au lieu-dit la Fontaine Mathieux et du chemin menant à la D26 60810
Villiers-Saint-Frambourg	
Code Insee	60682
Situation	Entrée de bourg
Coordonnée Lambert	
Référence cadastrale	AC (2006)
Protection	SI (Vallée de la Nonette 06/02/1970) Périmètre de 500m (église Saint Médard)
Typologie	
Classe	Patrimoine culturel et commémoratif
Type	Croix

Description architecturale et historique

Ensemble	Petite croix au carrefour de plusieurs chemins.
Élément principal	Gros œuvre: pierre. Socle: réemploi d'un socle de pilier. Fût parallélépipédique surmonté d'un chapiteau mouluré et de la croix.
Éléments complémentaires ou parties constituantes	
Historique	XIXe siècle

Statut

Intérêt patrimonial	Élément intéressant
Destination actuelle	Culte-Sépulture
Etat (2009)	Bon
Risques	Faible
Foncier	Public

Commentaire

La croix figure sur les cadastres figuré et géométrique par masses de culture (1807) mais pas sur le cadastre napoléonien (1811). Il s'agit sans doute d'un montage composite, la croix surmontant le monument étant non proportionnée et de style différent du



Fiche 60682012

[Signaler une erreur, une modification sur cette fiche ?](#)

valorisation

Visibilité	Oui
-------------------	-----

**Document
d'urbanisme**

Interventions

Signalétique Non

Visite autorisée Oui

Documentation

Iconographie

**Cartes et plans
anciens** Cadastre figuré et géométrique
par masses de culture (1807).

Inventaire

Etude spéciale

Source : IAU / PAKT (Enquête 2011 - 2012)

Ferme

PNR Oise Pays-de-France



Copyright : PAKT

Localisation

Adresse 1 rue Vieille de Pont
60810
Villers-Saint-Frambourg

Code Insee 60682

Situation Cœur de bourg

Coordonnée Lambert

Référence cadastrale AB 200 (2006)

Protection SI (Vallée de la Nonette 06/02/1970) Périmètre de 500m (église Saint Médard)

Typologie

Classe Patrimoine lié à la terre

Type Exploitation agricole

Description architecturale et historique

Ensemble Ancienne ferme de bourg à plusieurs bâtiments organisés sur un plan en U autour d'une cour fermée.

Élément principal Logis peu visible de la voie publique, avec pignon sur la rue Vieille de Pont. Structure: R+1+C. Gros œuvre: moellons calcaires enduits. Couverture: toiture à deux pentes en tuiles plates modernes. Ouvertures: non visibles, fenêtres de toit.

Éléments complémentaires ou parties constituantes Bâtiment d'exploitation (grange) avec pignon sur la rue de la Croix Dupille. Structure: R+1+C. Gros œuvre: moellons calcaires, enduit (sur le pignon sur rue), chaîne d'angle en pierre de taille. Couverture: toiture à deux pentes en tôle ondulée. Ouvertures: peu visibles, ouvertures fonctionnelles, le pignon est percé d'une porte à foin avec un volet en bois plein et d'un petit jour de comble. Mur haut de clôture, en moellons calcaires et chaînage d'angle et médian en pierre de taille, avec chaperon plat. Le mur est percé d'un imposant portail avec encadrement et piliers en pierre de taille et chaperon.

Historique XVIIIe - XIXe siècles. XXe rénovation

Statut

Intérêt patrimonial Élément intéressant

Destination actuelle Habitat

Etat (2009) Bon

Risques Faible

Foncier Privé



Commentaire

Des bâtiments figurent à cet emplacement sur le plan d'intendance (1782).

valorisation

Visibilité Oui

Document d'urbanisme

Interventions

Signalétique Non



Fiche 60682013

**Visite
autorisée**

Non

[Signaler une erreur, une modification sur cette fiche ?](#)

Documentation

Iconographie

**Cartes et
plans anciens**

Atlas Trudaine (1745-1780).
Cadastre géométrique par masses
de culture. Cadastre figuré par
masses de culture (1807).
Cadastre napoléonien (1811).

Inventaire

Etude spéciale

Source : IAU / PAKT (Enquête 2011 - 2012)

Ferme

PNR Oise Pays-de-France



Copyright : PAKT

Localisation

Adresse	6 rue Vieille de Pont 60810 Villers-Saint-Frambourg
Code Insee	60682
Situation	Cœur de bourg
Coordonnée Lambert	
Référence cadastrale	AB 109 (2006)
Protection	SI (Vallée de la Nonette 06/02/1970) Périmètre de 500m (église Saint Médard)
Typologie	
Classe	Patrimoine lié à la terre
Type	Exploitation agricole

Description architecturale et historique

Ensemble	Ancienne ferme de bourg à plusieurs bâtiments sur une parcelle close.
Élément principal	Logis en front de rue. Structure: R+1+comble à surcroît. Gros œuvre: enduit (façade), moellons calcaires jointoyés (pignon) et chaîne d'angle en pierre de taille. Couverture: toiture à deux pentes en tuiles plates anciennes, haute souche de cheminée en brique. Ouvertures: régulières, porte à imposte, fenêtres à volets en bois plein peint, un jour de comble est percé sur un pignon. Décor: encadrement des ouvertures en pierre de taille, bandeaux, corniche.
Éléments complémentaires ou parties constituantes	Petits bâtiments d'exploitation dans la cour. Mur de clôture percé d'un portail encadré de piliers en pierre de taille. Emplacement d'un ancien puits, actuellement bouché, dans le mur de clôture à gauche du portail.
Historique	XIXe siècle

Statut

Intérêt patrimonial	Élément intéressant
Destination actuelle	Habitat
Etat (2009)	Bon
Risques	Faible
Foncier	Privé



Commentaire

A noter les modénatures peu courantes en façade. A surveiller en cas de travaux.

valorisation

Visibilité	Oui
Document d'urbanisme	
Interventions	
Signalétique	Non
Visite autorisée	Non

Documentation

Iconographie

Cartes et plans anciens

Cadastre figuré et géométrique par masses de culture (1807).
Cadastre napoléonien (1811).

Inventaire

Etude spéciale



Fiche 60682014

[Signaler une erreur, une modification sur cette fiche ?](#)

Source : IAU / PAKT (Enquête 2011 - 2012)

Ferme "Le Clos des Ermites"

PNR Oise Pays-de-France



Copyright : PAKT

Localisation

Adresse	3 rue Vieille de Pont 60810 Villers-Saint-Frambourg
Code Insee	60682
Situation	Cœur de bourg
Coordonnée Lambert	
Référence cadastrale	AB 184 (2006)
Protection	SI (Vallée de la Nonette 06/02/1970) Périmètre de 500m (église Saint Médard)

Typologie

Classe	Patrimoine lié à la terre
Type	Exploitation agricole

Description architecturale et historique

Ensemble	Ancien corps de ferme à plusieurs bâtiments organisés sur un plan rectangulaire autour d'une cour fermée.
Élément principal	Logis, avec pignon sur rue, peu visible de la voie publique. Structure: R+1+C+cave. Gros œuvre: moellons calcaires jointoyés avec chaîne d'angle en pierre de taille. Couverture: toiture à deux pentes en ardoises. Ouvertures: fenêtre à six carreaux, une ancienne gerbière transformée en fenêtre, un œil de bœuf, le pignon est percé d'une fenêtre, d'une petite fenêtre, d'un soupirail et d'un jour de comble. Décor: encadrement des ouvertures en pierre de taille.
Éléments complémentaires ou parties constituantes	Bâtiment d'exploitation (grange) à droite du portail. Structure: R+1. Gros œuvre: moellons calcaires assisés, pignon enduit et chaîne d'angle en pierre de taille. Couverture: toiture à deux pentes en tuiles plates anciennes. Ouvertures: non visibles, une petite ouverture sur le pignon. Petit pavillon à gauche du portail. Gros œuvre: moellons calcaires et de grès enduits et chaînage d'angle et médian en pierre de taille. Couverture: toiture à deux pentes en tuiles plates anciennes. Ouvertures: une porte a été comblée sur la façade donnant sur la rue. Portail et porte piétonne.
Historique	XVIIIe -XIXe siècles

Statut

Intérêt patrimonial	Élément authentique
Destination actuelle	Habitat
Etat (2009)	Bon
Risques	Faible
Foncier	Privé



Commentaire

Des bâtiments figurent à cet emplacement sur le plan d'intendance (1782).

valorisation

Visibilité	Oui
Document d'urbanisme	

Interventions

Signalétique Non

Visite autorisée Non

Documentation

Iconographie

Cartes et plans anciens Atlas Trudaine (1745-1780).
Cadastre figuré et géométrique par masses de culture (1807).
Cadastre napoléonien (1811).

Inventaire

Etude spéciale



Fiche 60682015

[Signaler une erreur, une modification sur cette fiche ?](#)

Source : IAU / PAKT (Enquête 2011 - 2012)

La Ferme

PNR Oise Pays-de-France



Copyright : PAKT

Localisation

Adresse	5 rue Vieille de Pont 60810 Villers-Saint-Frambourg
Code Insee	60682
Situation	Cœur de bourg
Coordonnée Lambert	
Référence cadastrale	AB 351 (2006)
Protection	SI (Vallée de la Nonette 06/02/1970) Périmètre de 500m (église Saint Médard)

Typologie

Classe	Patrimoine lié à la terre
Type	Exploitation agricole

Description architecturale et historique

Ensemble	Ancien corps de ferme de bourg à plusieurs bâtiments perpendiculaires à la rue.
Élément principal	Logis perpendiculaire à la rue formé de deux bâtiments dont un anciennement fonctionnel avec pignon sur rue. Structure: R+C. Gros œuvre: moellons calcaires jointoyés et enduits. Couverture: toiture à deux pentes en tuiles plates modernes. Ouvertures: modernes, deux lucarnes à capucines.
Éléments complémentaires ou parties constituantes	Petit bâtiment d'exploitation: grange parallèle à la rue. Structure: R+C. Gros œuvre: moellons calcaires et grès jointoyés, chaîne d'angle en pierre de taille. Couverture: toiture à deux pentes en tuiles plates. Ouvertures: deux portes à foin sont percées sur la façade. Décor: encadrement des ouvertures en pierre de taille, fer d'ancrage.
Historique	XIXe siècle
Statut	
Intérêt patrimonial	Élément intéressant
Destination actuelle	Non déterminé
Etat (2009)	Moyen
Risques	Moyen
Foncier	Privé



Commentaire

Seul un bâtiment figure sur les cadastre géométrique et figuré par masses de culture (1807) et le cadastre napoléonien.

Fiche 60682016

[Signaler une erreur, une modification sur cette fiche ?](#)

valorisation

Visibilité	Oui
Document d'urbanisme	
Interventions	
Signalétique	Non

**Visite
autorisée**

Non

Documentation

Iconographie

**Cartes et plans
anciens**

Plan d'intendance (1782).
Cadastré figuré et géométrique
par masses de culture (1807).
Cadastré napoléonien (1811).

Inventaire

Etude spéciale

Source : IAU / PAKT (Enquête 2011 - 2012)

Ferme

PNR Oise Pays-de-France



Copyright : PAKT

Localisation

Adresse 12 rue Vieille de Pont
60810
Villers-Saint-Frambourg

Code Insee 60682

Situation Cœur de bourg

Coordonnée Lambert

Référence cadastrale AB 113 (2006)

Protection SI (Vallée de la Nonette 06/02/1970) Périmètre de 500m (église Saint Médard)

Typologie

Classe Patrimoine lié à la terre

Type Exploitation agricole

Description architecturale et historique

Ensemble Ancienne ferme de bourg à deux bâtiments parallèles à la rue derrière de hauts murs et autour d'une cour.

Élément principal Logis non visible de la voie publique.

Éléments complémentaires ou parties constituantes Ancienne grange en front de rue, dans le prolongement du mur de clôture. Gros œuvre: soubassement enduit, moellons calcaires enduits, chaînage d'angle et médian en pierre de taille. Couverture: toiture à deux pentes en tuiles mécaniques. Ouvertures: mur aveugle sur rue. Haut mur de clôture, en moellons calcaires jointoyés avec chaîne d'angle en pierre de taille, percé d'un imposant portail encadré de piliers en pierre de taille avec chapiteaux.

Historique XVIIIe siècle (fin) - XIXe siècle (début)

Statut

Intérêt patrimonial Élément intéressant

Destination actuelle Habitat

Etat (2009) Bon

Risques Faible

Foncier Privé



Commentaire

valorisation

Visibilité Oui

Document d'urbanisme

Interventions

Signalétique Non

Visite autorisée Non



Fiche 60682017

[Signaler une erreur, une modification sur cette fiche ?](#)

Documentation

Iconographie

**Cartes et plans
anciens** Cadastre figuré et géométrique
par masses de culture (1807).
Cadastre napoléonien (1811).

**Inventaire
Etude spéciale**

Source : IAU / PAKT (Enquête 2011 - 2012)

Ferme

PNR Oise Pays-de-France



Copyright : PAKT

Localisation

Adresse 14 rue Vieille de Pont
60810
Villers-Saint-Frambourg

Code Insee 60682

Situation Cœur de bourg

Coordonnée Lambert

Référence cadastrale AB 115 (2006)

Protection SI (Vallée de la Nonette 06/02/1970) Périmètre de 500m (église Saint Médard)

Typologie

Classe Patrimoine lié à la terre

Type Exploitation agricole

Description architecturale et historique

Ensemble Ancienne ferme de bourg à plusieurs bâtiments en ordre lâche organisés sur un plan rectangulaire sur une parcelle close.

Élément principal Logis peu visible de la voie publique. Structure: R+1+C. Gros œuvre: moellons calcaires jointoyés et chaîne d'angle en pierre de taille. Couverture: toiture à quatre pentes et à coyau en tuiles plates. Ouvertures: peu nombreuses et transformées, deux fenêtres à six carreaux, deux petites ouvertures, une lucarne en bâtière. Décor: encadrement des ouvertures en pierre de taille, corniche.

Éléments complémentaires ou parties constituantes Ancienne grange, dans le prolongement du logis. Structure: R+C. Gros œuvre: moellons calcaires jointoyés et chaîne d'angle en pierre de taille. Couverture: toiture à deux pentes en tuiles plates modernes. Ouvertures: peu visibles, seulement trois lucarnes engagées (anciennes gerbières) sont visibles. Décor: corniche. Ancienne grange en front de rue et dans le prolongement du mur de clôture. Structure: R+C. Gros œuvre: moellons calcaires enduits, pan de bois (pignon), chaînage d'angle et médian en pierre de taille. Couverture: toiture à deux pentes en tuiles plates anciennes. Ouvertures: les trois fenêtres de la façade côté rue ont été comblées. Décor: pan de bois sur le pignon. Portail imposant en demi-lune avec piliers en pierre de taille et chaperon. Mur de clôture en moellons enduits, percé d'une porte piétonne à gauche du portail, à droite du portail petit appentis avec toiture à deux pentes en tuiles plates anciennes.

Historique XVIIIe siècle (fin)

Statut

Intérêt patrimonial	Élément authentique
Destination actuelle	Habitat
Etat (2009)	Bon
Risques	Faible
Foncier	Privé



Commentaire

Le logis a conservé toute son authenticité.

valorisation

Visibilité Oui

**Document
d'urbanisme**

Interventions

Signalétique Non

**Visite
autorisée** Non

Documentation

Iconographie

**Cartes et plans
anciens** Atlas Trudaine (1745-1780).
Cadastre figuré et géométrique
par masses de culture (1807).
Cadastre napoléonien (1811).

Inventaire

Etude spéciale

Fiche 60682018

[Signaler une erreur, une modification sur cette fiche ?](#)

Source : IAU / PAKT (Enquête 2011 - 2012)

Ferme

PNR Oise Pays-de-France



Copyright : PAKT

Localisation

Adresse	17 rue Vieille de Pont 60810 Villers-Saint-Frambourg
Code Insee	60682
Situation	Cœur de bourg
Coordonnée Lambert	
Référence cadastrale	AB 160 (2006)
Protection	SI (Vallée de la Nonette 06/02/1970) Périmètre de 500m (église Saint Médard)
Typologie	
Classe	Patrimoine lié à la terre
Type	Exploitation agricole

Description architecturale et historique

Ensemble	Ancienne ferme de bourg avec pignon sur rue.
Élément principal	Structure: R+C. Gros œuvre: moellons calcaires et grès jointoyés et chaîne d'angle en briques rouges et en pierre de taille. Couverture: toiture à deux pentes en tuiles mécaniques. Ouvertures: peu nombreuses, le pignon est percé de deux fenêtres (l'une remplaçant une porte et l'autre remplaçant une gerbière), la façade est percée de fenêtres et d'une ancienne gerbière transformée en fenêtre, volets en bois plein peint et volet à double écharpe en Z vernis. Décor: jeu des couleurs, encadrement des ouvertures en pierre de taille et en briques.

Éléments complémentaires ou parties constituantes

Historique XIXe siècle

Statut

Intérêt patrimonial	Élément intéressant
Destination actuelle	Habitat
Etat (2009)	Bon
Risques	Faible
Foncier	Privé



Commentaire

Cet élément est caractéristique, dans cette rue, de l'organisation parcellaire en pignons sur rue.

Fiche 60682019

[Signaler une erreur, une modification sur cette fiche ?](#)

valorisation

Visibilité	Oui
Document d'urbanisme	
Interventions	
Signalétique	Non
Visite autorisée	Non

Documentation

Iconographie

Cartes et plans anciens Cadastre figuré et géométrique par masses de culture (1807).
Cadastre napoléonien (1811).

Inventaire

Etude spéciale

Source : IAU / PAKT (Enquête 2011 - 2012)

Ferme

PNR Oise Pays-de-France



Copyright : PAKT

Localisation

Adresse	19 rue Vieille de Pont 60810 Villers-Saint-Frambourg
Code Insee	60682
Situation	Cœur de bourg
Coordonnée Lambert	
Référence cadastrale	AB 159 (2006)
Protection	SI (Vallée de la Nonette 06/02/1970) Périmètre de 500m (église Saint Médard)
Typologie	
Classe	Patrimoine lié à la terre
Type	Exploitation agricole

Description architecturale et historique

Ensemble	Ancienne ferme de bourg dont les bâtiments sont organisés sur un plan en U autour d'une petite cour.
Élément principal	Logis avec pignon sur rue. Structure: R+C. Gros œuvre: moellons calcaires enduits. Couverture: toiture à deux pentes en tuiles plates modernes. Ouvertures: peu visibles, le pignon est percé d'une fenêtre et d'un oculus, fenêtre et porte au rez-de-chaussée avec volets en bois vernis, trois fenêtres de toit et lucarnes à la capucine. Décor: encadrement des ouvertures en pierre de taille.
Éléments complémentaires ou parties constituantes	Ancien bâtiment d'exploitation en retour d'équerre et au fond de la cour. Structure: R+C. Gros œuvre: moellons calcaires jointoyés et pierre de taille de moyen appareil. Couverture: toiture à deux pentes en tuiles plates modernes. Ouvertures: peu visibles, une ouverture cintrée, deux fenêtres avec volets en bois vernis. Mur de clôture haut, en moellons calcaires jointoyés, avec chaperon arrondi, percé d'un portail encadré de piliers avec alternance de briques rouges et de pierre de taille surmontés de chapiteaux.
Historique	XIXe siècle

Statut

Intérêt patrimonial	Élément intéressant
Destination actuelle	Habitat
Etat (2009)	Bon
Risques	Faible
Foncier	Privé



Commentaire

Cet élément est caractéristique, dans cette rue, de l'organisation parcellaire en pignons sur rue.

valorisation

Visibilité	Oui
Document d'urbanisme	
Interventions	

Fiche 60682020

[Signaler une erreur, une modification sur cette fiche ?](#)

Signalétique Non

Visite autorisée Non

Documentation

Iconographie

Cartes et plans anciens Cadastre figuré et géométrique par masses de culture (1807).
Cadastre napoléonien (1811).

Inventaire

Etude spéciale

Source : IAU / PAKT (Enquête 2011 - 2012)

Ferme

PNR Oise Pays-de-France



Copyright : PAKT

Localisation

Adresse	23 rue Vieille de Pont 60810 Villers-Saint-Frambourg
Code Insee	60682
Situation	Entrée de bourg
Coordonnée Lambert	
Référence cadastrale	AB 146 (2006)
Protection	SI (Vallée de la Nonette 06/02/1970) Périmètre de 500m (église Saint Médard)
Typologie	
Classe	Patrimoine lié à la terre
Type	Exploitation agricole

Description architecturale et historique

Ensemble	Ancienne ferme d'entrée de bourg, légèrement en retrait de la voirie, dont le logis a pignon sur rue et dont les bâtiments s'organisent dans une cour fermée.
Élément principal	Structure: R+C. Gros œuvre: moellons calcaires jointoyés au ciment. Couverture: toiture à deux pentes en tuiles mécaniques. Ouvertures: régulières, une porte est encadrée de deux fenêtres au rez-de-chaussée, deux fenêtres à l'étage, le pignon est percé d'un oculus et de deux fenêtres, volets en bois peint. Décor: encadrement des ouvertures en pierre de taille.
Éléments complémentaires ou parties constituantes	Plusieurs bâtiments d'exploitation dans la cour. Mur de clôture, en moellons jointoyés, avec chaperon plat, percé d'un portail en demi-lune encadré de piliers en pierre de taille.
Historique	XIXe siècle

Statut

Intérêt patrimonial	Élément intéressant
Destination actuelle	Habitat
Etat (2009)	Bon
Risques	Faible
Foncier	Privé



Commentaire

valorisation

Visibilité	Oui
Document d'urbanisme	
Interventions	
Signalétique	Non
Visite autorisée	Non

Documentation

Iconographie



Fiche 60682021

[Signaler une erreur, une modification sur cette fiche ?](#)

**Cartes et plans
anciens** Cadastre figuré et géométrique
par masses de culture (1807).
Cadastre napoléonien (1811).

**Inventaire
Etude spéciale**

Source : IAU / PAKT (Enquête 2011 - 2012)

Ferme

PNR Oise Pays-de-France



Copyright : PAKT

Localisation

Adresse	1 rue de la République, à l'angle de la rue de Fleurines 60810 Villers-Saint-Frambourg
Code Insee	60682
Situation	Cœur de bourg
Coordonnée Lambert	
Référence cadastrale	AC 165 (2006)
Protection	SI (Vallée de la Nonette 06/02/1970) Périmètre de 500m (église Saint Médard)

Typologie

Classe	Patrimoine lié à la terre
Type	Exploitation agricole

Description architecturale et historique

Ensemble	Ferme de bourg à plusieurs bâtiments organisés autour d'une cour carrée fermée.
Élément principal	Structure: R+1+C. Gros œuvre: moellons calcaires jointoyés, chaînage d'angle et médian en pierre de taille. Couverture: toiture à deux pentes tuiles plates anciennes. Ouvertures: nombreuses de forme et taille diverses, fenêtres à six carreaux, une ancienne gerbière, une petite fenêtre carrée, fenêtres de toit, volets en bois plein peint. Décor: encadrement des ouvertures en pierre de taille.
Éléments complémentaires ou parties constituantes	Bâtiments d'exploitation. Structure: R+C. Gros œuvre: moellons calcaires enduits ou jointoyés, chaînage d'angle et médian en pierre de taille pour certains bâtiments. Couverture: toitures à deux pentes en tuiles mécaniques. Ouvertures: murs aveugles sur rues, ouvertures fonctionnelles sur les murs donnant sur la cour. Ancien porche cintré, à droite du logis, actuellement comblé, en pierre de taille.
Historique	XVIIIe - XIXe siècles

Statut

Intérêt patrimonial	Élément intéressant
Destination actuelle	Activité
Etat (2009)	Bon
Risques	Faible
Foncier	Privé



Commentaire

L'organisation des bâtiments évolue entre les cadastres par masse de cultures et le cadastre napoléonien et l'implantation actuelle. L'entrée actuelle de la ferme était, à l'origine, occupée par des bâtiments, l'entrée se faisait donc par le porche cintré

valorisation

Visibilité	Oui
-------------------	-----

**Document
d'urbanisme**

Interventions

Signalétique Non

**Visite
autorisée** Non

Documentation

Iconographie

**Cartes et
plans anciens** Carte de la capitainerie d'Halatte
par Bourgault et Matis (1711). Atlas
Trudaine (1745-1780). Plan
d'intendance (1782). Cadastre
géométrique et figuré par masse
de cultures (1807). Cadastre
napoléonien (1811).

Inventaire

**Etude
spéciale**



Fiche 60682022

[Signaler une erreur, une modification sur cette fiche ?](#)

Source : IAU / PAKT (Enquête 2011 - 2012)

Maison de bourg

PNR Oise Pays-de-France



Copyright : PAKT

Localisation

Adresse 16 rue de la République
60810
Villers-Saint-Frambourg

Code Insee 60682

Situation Cœur de bourg

Coordonnée Lambert

Référence cadastrale AC 295 (2006)

Protection SI (Vallée de la Nonette 06/02/1970) Périmètre de 500m (église Saint Médard)

Typologie

Classe Patrimoine domestique

Type Maison

Description architecturale et historique

Ensemble Habitation en retrait de la rue derrière une petite cour close avec une petite dépendance.

Élément principal Structure: R+1+Combles à surcroît, rez-de-chaussée légèrement surélevé. Gros œuvre: moellons calcaires jointoyés (façade), moellons assisés (pignon), chaîne d'angle en pierre de taille. Couverture: toiture à deux pentes en tuiles plates anciennes. Ouvertures: régulières et symétriques, porte, fenêtres à petits carreaux, fenêtre de toit, volets en bois plein peint. Décor: bandeaux, encadrement des ouvertures en pierre de taille, corniche, plaque d'assurance au milieu de la façade entre le bandeau et la corniche.

Éléments complémentaires ou parties constituantes Petite dépendance, en retour d'équerre, avec pignon sur rue. Structure: R. Gros œuvre: pierre de taille de moyen appareil (pignon), moellons calcaires (façade). Couverture: toiture à deux pentes en tuiles plates modernes. Ouvertures: le pignon est percé d'une fenêtre et d'un oculus, la façade sur cour est percée de fenêtres et d'une porte. Mur de clôture, en moellons jointoyés, percé d'un portail encadré de deux beaux piliers en pierre de taille surmontés de chapiteaux moulurés.

Historique XIXe siècle. XXe siècle: rénovation

Statut

Intérêt patrimonial Élément intéressant

Destination actuelle Habitat

Etat (2009) Bon

Risques Faible

Foncier Privé



Commentaire

valorisation

Visibilité Oui

Document d'urbanisme

Interventions



Signalétique Non

Visite autorisée Non

Documentation

Iconographie

Cartes et plans anciens Cadastres figuré et géométrique par masses de culture (1807).
Cadastre napoléonien (1811).

Inventaire

Etude spéciale

Fiche 60682023

[Signaler une erreur, une modification sur cette fiche ?](#)

Source : IAU / PAKT (Enquête 2011 - 2012)

Linéaires de fermes

PNR Oise Pays-de-France



Copyright : PAKT

Localisation

Adresse	Du 9 au 17 rue de la République 60810 Villers-Saint-Frambourg
Code Insee	60682
Situation	Cœur de bourg
Coordonnée Lambert	
Référence cadastrale	AC 157, 156, 152, 151 et 150 (2006)
Protection	SI (Vallée de la Nonette 06/02/1970) Périmètre de 500m (église Saint Médard)

Typologie

Classe	Ensemble constitué
Type	Front de rue

Description architecturale et historique

Ensemble	Linéaire de fermes à pignon sur rue.
Élément principal	Ensemble de fermes à un ou plusieurs bâtiments perpendiculaires à la voie. Longs bâtiments avec pignons sur rue.
Éléments complémentaires ou parties constituantes	
Historique	XIXe siècle (milieu) - XXe siècle

Statut

Intérêt patrimonial	Ensemble homogène	Fiche 60682024
Destination actuelle	Habitat	Signaler une erreur, une modification sur cette fiche ?
Etat (2009)	Bon	
Risques	Faible	
Foncier	Privé	

Commentaire

valorisation

Visibilité	Oui
Document d'urbanisme	
Interventions	
Signalétique	Non
Visite autorisée	Non

Documentation

Iconographie

Cartes et plans anciens
Inventaire
Etude spéciale

Source : IAU / PAKT (Enquête 2011 - 2012)

Croix

PNR Oise Pays-de-France



Copyright : PAKT

Localisation

Adresse	Sur la place à l'intersection de la rue de la République et de la rue Colin 60810 Villers-Saint-Frambourg
Code Insee	60682
Situation	Cœur de bourg
Coordonnée Lambert	
Référence cadastrale	AC (2006)
Protection	SI (Vallée de la Nonette 06/02/1970) Périmètre de 500m (église Saint Médard)
Typologie	
Classe	Patrimoine culturel et commémoratif
Type	Croix

Description architecturale et historique

Ensemble	Croix sur une petite place triangulaire agrémentée d'un tilleul.
Élément principal	Gros œuvre: pierre calcaire. Fût hexagonal surmonté d'une croix en pierre avec un Christ à l'intersection des deux branches.

Éléments complémentaires ou parties constituantes

Historique	XIXe siècle
-------------------	-------------

Statut

Intérêt patrimonial	Élément intéressant
Destination actuelle	Culte-Sépulture
Etat (2009)	Bon
Risques	Faible
Foncier	Public

Commentaire

Sur une des cartes postales anciennes, la croix n'est pas en pierre mais en fer. La croix actuelle en remplace donc une plus ancienne.



Fiche 60682026

[Signaler une erreur, une modification sur cette fiche ?](#)

valorisation

Visibilité	Oui
Document d'urbanisme	
Interventions	
Signalétique	Non

Visite autorisée Oui

Documentation

Iconographie Cartes postales anciennes
(collection particulière)

**Cartes et plans
anciens** Cadastre géométrique par
masses de culture (1807).
Cadastre napoléonien (1811).


Inventaire

Etude spéciale

Source : IAU / PAKT (Enquête 2011 - 2012)

Plaque directionnelle

PNR Oise Pays-de-France



Copyright : PAKT

Localisation

Adresse	Lieu-dit La Roue qui tourne. Sur le bâtiment au 51 rue de la République 60810 Villers-Saint-Frambourg
Code Insee	60682
Situation	Entrée de bourg
Coordonnée Lambert	
Référence cadastrale	AC 320 (2006)
Protection	SI (Vallée de la Nonette 06/02/1970)

Typologie

Classe	Patrimoine de la vie publique
Type	Mobilier urbain

Description architecturale et historique

Ensemble	Plaque directionnelle scellée à l'angle d'une habitation.
Élément principal	Gros œuvre: fonte. Plaque rectangulaire. Décor: inscription : "Oise commune de Villers St-Frambourg Chemin de Grande Communication n°120 de Creil à la Station de Barbery Pont Sainte Maxence 7km Ognon 1km800".

Éléments complémentaires ou parties constituantes

Historique	XIXe siècle
-------------------	-------------

Statut

Intérêt patrimonial	Élément authentique
Destination actuelle	Service-Equipement-Espace public
Etat (2009)	Moyen
Risques	Moyen
Foncier	Public

Fiche 60682027

[Signaler une erreur, une modification sur cette fiche ?](#)

Commentaire

valorisation

Visibilité	Oui
Document d'urbanisme	
Interventions	
Signalétique	Oui
Visite autorisée	Oui

Documentation

Iconographie Carte postale ancienne
(collection particulière)
représentant le relais de la Roue
qui tourne

**Cartes et plans
anciens**

Inventaire

Etude spéciale

Source : IAU / PAKT (Enquête 2011 - 2012)

Maison de bourg

PNR Oise Pays-de-France



Copyright : PAKT

Localisation

Adresse	1 place Paul Darras, à l'angle de la place de la Mairie 60810 Villers-Saint-Frambourg
Code Insee	60682
Situation	Cœur de bourg
Coordonnée Lambert	
Référence cadastrale	AB 98 (2006)
Protection	SI (Vallée de la Nonette 06/02/1970) Périmètre de 500m (église Saint Médard)

Typologie

Classe	Patrimoine domestique
Type	Maison

Description architecturale et historique

Ensemble	Demeure en front de rue à laquelle on accède par une cour close de murs.
Elément principal	Structure: de plan carré, R+1+C. Gros œuvre: moellons calcaires jointoyés et chaîne d'angle en pierre de taille. Couverture: toiture à quatre pentes en tuiles plates anciennes. Ouvertures: régulières et symétriques, fenêtres à six carreaux, un oculus, fenêtres de toit, volets en bois plein peint au rez-de-chaussée et volets à persiennes pleines à l'étage. Décor: encadrement des ouvertures en pierre de taille, bandeaux, corniche, épis de faîtage.
Eléments complémentaires ou parties constituantes	Bâtiment mitoyen adjacent à la gauche de la maison.
Historique	XIXe siècle

Statut

Intérêt patrimonial	Elément intéressant
Destination actuelle	Habitat
Etat (2009)	Bon
Risques	Faible
Foncier	Privé



Commentaire

Sur la carte postale ancienne la mention "Vins" est inscrite au-dessus de la fenêtre de l'étage sur le pignon donnant sur la place de la Mairie.

valorisation

Visibilité	Oui
Document d'urbanisme	
Interventions	
Signalétique	Non

Fiche 60682028

[Signaler une erreur, une modification sur cette fiche ?](#)

Visite autorisée Non

Documentation

Iconographie Carte postale ancienne
(collection particulière)

**Cartes et plans
anciens** Cadastres figuré et géométrique
par masses de culture (1807).
Cadastre napoléonien (1811).

Inventaire

Etude spéciale

Source : IAU / PAKT (Enquête 2011 - 2012)

Place Paul Darras

PNR Oise Pays-de-France



Copyright : PAKT

Localisation

Adresse	Place Paul Darras 60810 Villers-Saint-Frambourg
Code Insee	60682
Situation	Cœur de bourg
Coordonnée Lambert	
Référence cadastrale	AB (2006)
Protection	SI (Vallée de la Nonette 06/02/1970) Périmètre de 500m (église Saint Médard)
Typologie	
Classe	Ensemble constitué
Type	Place

Description architecturale et historique

Ensemble	Place centrale du village.
Élément principal	Place triangulaire enherbée.
Éléments complémentaires ou parties constituantes	
Historique	XVIIIe siècle

Statut

Intérêt patrimonial	Ensemble homogène
Destination actuelle	Lieu d'agrément
Etat (2009)	Bon
Risques	Faible
Foncier	Public



Commentaire

La carte postale ancienne et les traces relevées sur le cadastre actuel signalent l'emplacement sur la place d'une éolienne et d'une citerne alimentant un lavoir (fin XIXe siècle / début XXe siècle).

Fiche 60682029

[Signaler une erreur, une modification sur cette fiche ?](#)

valorisation

Visibilité	Oui
Document d'urbanisme	
Interventions	
Signalétique	Non
Visite autorisée	Oui

Documentation

Iconographie Carte postale ancienne (collection particulière)

Cartes et plans anciens Carte de la capitainerie d'Halatte par Bourgault et Matis (1711). Atlas Trudaine (1745-1780). Plan d'intendance (1782). Cadastres figuré et géométrique par masses de culture (1807). Cadastre napoléonien (1811).

Inventaire
Etude spéciale

Source : IAU / PAKT (Enquête 2011 - 2012)

Ferme

PNR Oise Pays-de-France



Copyright : PAKT

Localisation

Adresse	2 place Paul Darras 60810 Villers-Saint-Frambourg
Code Insee	60682
Situation	Cœur de bourg
Coordonnée Lambert	
Référence cadastrale	AB 290 (2006)
Protection	SI (Vallée de la Nonette 06/02/1970) Périmètre de 500m (église Saint Médard)

Typologie

Classe	Patrimoine lié à la terre
Type	Exploitation agricole

Description architecturale et historique

Ensemble	Ancienne ferme de bourg en front de rue.
Élément principal	Structure: R+1. Gros œuvre: soubassement en pierre de taille, moellons calcaires enduits, chaîne d'angle en pierre de taille. Couverture: toiture à quatre pentes en tuiles plates anciennes. Ouvertures: régulières, on note bien la séparation entre la partie habitation (à gauche) et la partie fonctionnelle (à droite du porche), fenêtres à six carreaux, imposant porche cintré surmonté d'un oculus, le pignon est percé d'une fenêtre, volets à persiennes dans le tiers haut pour le rez-de-chaussée et à persiennes pleines à l'étage. Décor: encadrement des ouvertures en pierre de taille, corniche.

Éléments complémentaires ou parties constituantes

Historique	XVIIIe siècle
-------------------	---------------

Statut

Intérêt patrimonial	Élément authentique
Destination actuelle	Habitat
Etat (2009)	Bon
Risques	Faible
Foncier	Privé



Commentaire

Un beau bâtiment, bien situé, valorisant l'ensemble de la commune.

Fiche 60682030

[Signaler une erreur, une modification sur cette fiche ?](#)

valorisation

Visibilité	Oui
Document d'urbanisme	
Interventions	
Signalétique	Non

Visite autorisée Non

Documentation

Iconographie Carte postale ancienne (collection particulière)

Cartes et plans anciens Plan d'intendance (1782).
Cadastres figuré et géométrique par masses de culture (1807).
Cadastre napoléonien (1811).

Inventaire

Etude spéciale

Source : IAU / PAKT (Enquête 2011 - 2012)

Maison de bourg

PNR Oise Pays-de-France



Copyright : PAKT

Localisation

Adresse 1 rue de Fleurines
60810
Villers-Saint-Frambourg

Code Insee 60682

Situation Cœur de bourg

Coordonnée Lambert

Référence cadastrale AB 68 (2006)

Protection SI (Vallée de la Nonette 06/02/1970) Périmètre de 500m (église Saint Médard)

Typologie

Classe Patrimoine domestique

Type Maison

Description architecturale et historique

Ensemble

Habitation en retrait de la rue derrière une petite cour close.

Élément principal

Structure: R+1, comble. Gros œuvre: pierre de taille (rez-de-chaussée), briques rouges (étage), chaînage d'angle et médian en pierre de taille. Couverture: toiture à deux pentes en tuiles plates modernes. Ouvertures: régulières, portes à demi-vitrée et à imposte, fenêtres à six carreaux, volets en bois plein peint. Décor: bandeaux, encadrement des ouvertures en pierre de taille, bandeau en briques rouges en décor d'arrêtes de poisson, corniche moulurée, jeu de couleurs entre les matériaux utilisés.

Éléments complémentaires ou parties constituantes

Mur bahut de clôture, en moellons calcaires jointoyés et briques rouges, surmonté d'une grille et percé d'une porte piétonne et d'un portail.

Historique

XIXe siècle

Statut

Intérêt patrimonial Élément intéressant

Destination actuelle Habitat

Etat (2009) Bon

Risques Faible

Foncier Privé



Commentaire

Actuellement deux unités d'habitation se partagent le bâtiment dont le caractère est bien préservé.

valorisation

Visibilité Oui

Document d'urbanisme

Interventions

Signalétique Non

Visite autorisée Non

Fiche 60682031

[Signaler une erreur, une modification sur cette fiche ?](#)

Documentation

Iconographie

**Cartes et plans
anciens**

Inventaire

Etude spéciale

Cadastre napoléonien
(1811)

Source : IAU / PAKT (Enquête 2011 - 2012)

Ferme

PNR Oise Pays-de-France



Copyright : PAKT

Localisation

Adresse 7 rue de Fleurines
60810
Villers-Saint-Frambourg

Code Insee 60682

Situation Cœur de bourg

Coordonnée Lambert

Référence cadastrale AB 367 (2006)

Protection SI (Vallée de la Nonette 06/02/1970) Périmètre de 500m (église Saint Médard)

Typologie

Classe Patrimoine lié à la terre

Type Exploitation agricole

Description architecturale et historique

Ensemble Habitation perpendiculaire à la rue et dont la façade se trouve sur jardin, avec pignon sur rue, composée de deux bâtiments: l'un de plan rectangulaire et le suivant de plan carré.

Élément principal Structure: R+1. Gros œuvre: enduit (pignon), moellons jointoyés, chaîne d'angle en pierre de taille. Couverture: toiture à quatre pentes en tuiles plates modernes. Ouvertures: régulières, le pignon est percé de trois fenêtres dont une à l'étage, fenêtres à six carreaux sur la façade, le bâtiment de plan carré est percé de fenêtres et d'oculi, volets en bois peint et volets en bois peint à double écharpe en Z. Décor: encadrement des ouvertures en pierre de taille, corniche, souche de cheminée en briques.

Éléments complémentaires ou parties constituantes

Historique XIXe siècle: construction. XXe siècle : rénovation

Statut

Intérêt patrimonial Élément intéressant

Destination actuelle Habitat

Etat (2009) Bon

Risques Faible

Foncier Privé



Fiche 60682032

[Signaler une erreur, une modification sur cette fiche ?](#)

Commentaire

valorisation

Visibilité Oui

Document d'urbanisme

Interventions

Signalétique Non

Visite autorisée Non

Documentation

Iconographie

**Cartes et plans
anciens**

Inventaire

Etude spéciale

Cadastre napoléonien
(1811)

Source : IAU / PAKT (Enquête 2011 - 2012)

Ferme

PNR Oise Pays-de-France



Copyright : PAKT

Localisation

Adresse 13 rue de Fleurines
60810
Villers-Saint-Frambourg

Code Insee 60682

Situation Cœur de bourg

Coordonnée Lambert

Référence cadastrale AB 252 (2006)

Protection SI (Vallée de la Nonette 06/02/1970) Périmètre de 500m (église Saint Médard)

Typologie

Classe Patrimoine lié à la terre

Type Exploitation agricole

Description architecturale et historique

Ensemble Ancienne ferme à plusieurs bâtiments dans le prolongement les uns des autres, en retrait de la rue derrière un haut mur de clôture et une petite cour.

Élément principal Logis peu visible de la voie publique. Structure: R+1+C, rez-de-chaussée légèrement surélevé, cave. Gros œuvre: moellons calcaires jointoyés, chaîne d'angle en pierre de taille. Couverture: toiture à deux pentes en tuiles plates modernes. Ouvertures: porte à demi-vitrée et à imposte, fenêtres à six carreaux, fenêtres de toit, soupirail, volets en bois plein peint. Décor: encadrement des ouvertures en pierre de taille, corniche.

Éléments complémentaires ou parties constituantes Entrée de cave, maçonnerie, à l'angle droit du logis. Puits circulaire haut et couvert, dans l'emprise du mur de séparation des propriétés. Ancien bâtiment d'exploitation dans le prolongement du logis. Petit pavillon accolé au mur de clôture. Mur haut de clôture, en moellons calcaires jointoyés, avec chaperon plat, percé d'un portail encadré de piliers en pierre de taille surmontés de chapiteaux.

Historique XVIIIe - XIXe siècles

Statut

Intérêt patrimonial Élément authentique

Destination actuelle Habitat

Etat (2009) Bon

Risques Faible

Foncier Privé



Commentaire

L'organisation des bâtiments sur les parcelles, observée sur les différents plans anciens, ne correspond pas exactement à l'existant.

valorisation

Visibilité Partielle

Document d'urbanisme

Interventions

Signalétique Non

Visite autorisée Non

Documentation

Iconographie

Cartes et plans anciens Plan d'intendance (1782).
Cadastrés figuré et géométrique par masses de culture (1807).
Cadastre napoléonien (1811).

Inventaire

Etude spéciale



Fiche 60682033

[Signaler une erreur, une modification sur cette fiche ?](#)

Source : IAU / PAKT (Enquête 2011 - 2012)

Ferme

PNR Oise Pays-de-France



Copyright : PAKT

Localisation

Adresse 16 rue de Fleurines
60810
Villers-Saint-Frambourg

Code Insee 60682

Situation Cœur de bourg

Coordonnée Lambert

Référence cadastrale AB 43 (2006)

Protection SI (Vallée de la Nonette 06/02/1970) Périmètre de 500m (église Saint Médard)

Typologie

Classe Patrimoine lié à la terre

Type Exploitation agricole

Description architecturale et historique

Ensemble Ancienne petite ferme à deux bâtiments parallèles à la rue.

Élément principal Logis peu visible de la voie publique, à droite d'un ancien bloc en hauteur (escalier). Structure: R+C. Gros œuvre: moellons calcaires jointoyés. Couverture: toiture à deux pentes en tuiles plates modernes. Ouvertures: porte à demi-vitrée, une fenêtre, un petit jour de comble au-dessus de la porte, volet en bois à double écharpe en Z. Décor: encadrement des ouvertures en pierre de taille, auvent moderne en tuiles au-dessus de la porte.

Éléments complémentaires ou parties constituantes Ancien petit bâtiment d'exploitation mitoyen du logis. Structure: R+C. Gros œuvre: moellons calcaires jointoyés. Couverture: toiture à deux pentes en tuiles plates modernes. Ouvertures: peu nombreuses, une porte, une petite ouverture d'aération, une porte pour accéder aux combles à laquelle on accède par un escalier extérieur en pierre, fenêtre de toit. Décor: marquise auvent moderne en tuiles au-dessus de la porte. Ancien bâtiment d'exploitation en front de rue, séparé du logis par une petite cour. Structure: R+C. Gros œuvre: moellons calcaires jointoyés, chaînage d'angle et médian en pierre de taille. Couverture: toiture à deux pentes en tuiles plates modernes. Ouvertures: peu nombreuses, sur la façade donnant sur la rue: une petite ouverture d'aération, une porte à foin, le pignon côté cour est percé d'un jour de comble, volet en bois plein. Mur de clôture haut séparant les deux bâtiments.

Historique XVIIIe siècle

Statut

Intérêt patrimonial Élément authentique

Destination actuelle Habitat

Etat (2009) Bon

Risques Faible

Foncier Privé

Commentaire

Très bel exemple de petite ferme à deux bâtiments, élément encore bien conservé.

valorisation

Visibilité Oui



Fiche 60682035

[Signaler une erreur, une modification sur cette fiche ?](#)

**Document
d'urbanisme**

Interventions

Signalétique Non

**Visite
autorisée** Non

Documentation

Iconographie

**Cartes et plans
anciens** Plan d'intendance (1782).
Cadastrés figuré et géométrique
par masses de culture (1807).
Cadastré napoléonien (1811).

Inventaire

Etude spéciale

Source : IAU / PAKT (Enquête 2011 - 2012)

Pont

PNR Oise Pays-de-France



Copyright : PAKT

Localisation

Adresse Sur la D932 au lieu-dit La Roue qui Tourne
60810
Villers-Saint-Frambourg

Code Insee 60682

Situation Entrée de bourg

Coordonnée Lambert

Référence cadastrale ZA (2006)

Protection SI (Vallée de la Nonette
06/02/1970)

Typologie

Classe Patrimoine du génie

Type Pont

Description architecturale et historique

Ensemble

Pont à l'entrée du lieu-dit- La Roue qui Tourne.

Élément principal

Pont en pierre à trois arches et contreforts.

Éléments complémentaires ou parties constituantes

Historique

XVIIIe siècle. XXe siècle (parapet)

Statut

Intérêt patrimonial Elément intéressant

Destination actuelle Service-Equipement-Espace public

Etat (2009) Bon

Risques Faible

Foncier Public



Commentaire

Pont constitué lors de la création de la route royale allant de Senlis à Compiègne. Le parapet est contemporain.

valorisation

Visibilité Oui

Document d'urbanisme

Interventions

Signalétique Non

Visite autorisée Oui

Documentation

Fiche 60682036

[Signaler une erreur, une modification sur cette fiche ?](#)

Iconographie
Cartes et plans
anciens
Inventaire
Etude spéciale

Cadastre napoléonien
(1811)

Source : IAU / PAKT (Enquête 2011 - 2012)

Croix Saint Rieul

PNR Oise Pays-de-France



Copyright : PAKT

Localisation

Adresse En forêt sur la Chaussée
Pontpoint
60810
Villers-Saint-Frambourg

Code Insee 60682
Situation En écart

Coordonnée Lambert
Référence cadastrale C (2006)

Protection SI (Vallée de la Nonette
06/02/1970)

Typologie

Classe Patrimoine culturel et
commémoratif

Type Croix

Description architecturale et historique

Ensemble Croix en bordure de route dans la forêt.

Élément principal Gros œuvre: pierre (socle) et fer (croix). Socle cubique surmonté d'une croix à volutes simples. Décor: inscription gravée sur le socle : "Croix Saint Rieul" et "1996".

Éléments complémentaires ou parties constituantes Une autre croix Saint Rieul, en bois, est apposée au pied d'un arbre, de l'autre côté de la route (dépendant de la commune de Fleurines).

Historique XIXe siècle: création. XXe siècle: réinstallation

Statut

Intérêt patrimonial	Elément intéressant
Destination actuelle	Culte-Sépulture
Etat (2009)	Moyen
Risques	Moyen
Foncier	Public



Commentaire

La croix n'est mentionnée, la première fois, que sur le cadastre napoléonien.

valorisation

Visibilité	Oui
Document d'urbanisme	
Interventions	
Signalétique	Oui
Visite autorisée	Oui

Documentation

Iconographie

**Cartes et plans
anciens**

Inventaire

Etude spéciale

Cadastre napoléonien
(1811)



Fiche 60682037

[Signaler une erreur, une modification sur cette fiche ?](#)

Source : IAU / PAKT (Enquête 2011 - 2012)

Monument aux morts

PNR Oise Pays-de-France



Copyright : PAKT

Localisation

Adresse	Cimetière 60810 Villers-Saint-Frambourg
Code Insee	60682
Situation	En écart
Coordonnée Lambert	
Référence cadastrale	B 11 (2006)
Protection	SI (Vallée de la Nonette 06/02/1970)
Typologie	
Classe	Patrimoine culturel et commémoratif
Type	Monument aux morts

Description architecturale et historique


Ensemble	Monument aux morts à l'entrée du cimetière, entouré d'un massif.
Élément principal	Emmarchement à deux degrés. Socle carré. Fût parallélépipédique puis en forme d'obélisque, surmonté d'une croix. Gros œuvre: pierre. Décor: inscriptions gravées: "Aux enfants de Villers-St-Frambourg morts pour la France 1914-1918", noms des personnes décédées, décor en relief d'une palme symbolisant le martyr.

Éléments complémentaires ou parties constituantes

Historique	XXe siècle
-------------------	------------

Statut

Intérêt patrimonial	Intérêt communal
Destination actuelle	Commémoration
Etat (2009)	Bon
Risques	Faible
Foncier	Public



Commentaire

valorisation

Visibilité	Oui
Document d'urbanisme	
Interventions	
Signalétique	Oui
Visite autorisée	Oui
Documentation	



Iconographie
Cartes et plans anciens
Inventaire
Etude spéciale


Fiche 60682038

[Signaler une erreur, une modification sur cette fiche ?](#)

Source : IAU / PAKT (Enquête 2011 - 2012)

Tombe

PNR Oise Pays-de-France



Copyright : PAKT

Localisation

Adresse	Cimetière 60810 Villers-Saint-Frambourg
Code Insee	60682
Situation	En écart
Coordonnée Lambert	
Référence cadastrale	B 11 (2006)
Protection	SI (Vallée de la Nonette 06/02/1970)
Typologie	
Classe	Patrimoine culturel et commémoratif
Type	Sépulture

Description architecturale et historique

Ensemble	Tombe le long du mur du cimetière.
Élément principal	Tombe simple. Pierre tombale symbolisée par un amas de faux rochers, surmontés d'une croix. L'ensemble est protégé par une petite couverture en zinc sur armature en fer, surmontée d'une originale croix à décor végétal. Décor: frise ouvragée de la couverture en zinc. Inscription des noms sur un phylactère imitant un parchemin.

Éléments complémentaires ou parties constituantes

Historique	XIXe siècle
-------------------	-------------

Statut

Intérêt patrimonial	Élément authentique
Destination actuelle	Culte-Sépulture
Etat (2009)	Moyen
Risques	Moyen
Foncier	Privé



Commentaire

Il ne reste que peu d'exemples de cette architecture funéraire en zinc.

Fiche 60682039

[Signaler une erreur, une modification sur cette fiche ?](#)

valorisation

Visibilité	Oui
Document d'urbanisme	
Interventions	
Signalétique	Non

Visite autorisée

Oui

Documentation

Iconographie

Cartes et plans anciens

Inventaire

Etude spéciale

Source : IAU / PAKT (Enquête 2011 - 2012)

Tombe

PNR Oise Pays-de-France



Copyright : PAKT

Localisation

Adresse	Cimetière 60810 Villers-Saint-Frambourg
Code Insee	60682
Situation	En écart
Coordonnée Lambert	
Référence cadastrale	B 11 (2006)
Protection	SI (Vallée de la Nonette 06/02/1970)
Typologie	
Classe	Patrimoine culturel et commémoratif
Type	Sépulture

Description architecturale et historique

Ensemble	Deux tombes accolées au milieu du cimetière.
Élément principal	Deux tombes protégées chacune par une couverture en zinc sur armature en fer. Décor: frises ouvragées des couvertures en zinc.
Éléments complémentaires ou parties constituantes	La tombe de gauche a perdu une partie de son auvent en zinc.
Historique	XIXe siècle

Statut

Intérêt patrimonial	Élément authentique	Fiche 60682040
Destination actuelle	Culte-Sépulture	Signaler une erreur, une modification sur cette fiche ?
Etat (2009)	Moyen	
Risques	Moyen	
Foncier	Privé	

Commentaire

Il ne reste que peu d'exemples de cette architecture funéraire en zinc.

valorisation

Visibilité	Oui
Document d'urbanisme	
Interventions	
Signalétique	Non
Visite autorisée	Oui
Documentation	

Iconographie
Cartes et plans anciens
Inventaire
Etude spéciale

Source : IAU / PAKT (Enquête 2011 - 2012)